

destino **rural**

04 Especial RETO Natura2000 3€

www.destinorural.com



**La España más
ecológica invita a
conocer su naturaleza
y biodiversidad**

**Red de Espacios de
Turismo de Observación
de Naturaleza
RETO Natura 2000**

descubre con un clic los rincones más bellos de España con toda la información para sentirlos y disfrutarlos

destinorural.com rutas.entropia.es destinosur.es



 The quickest way to organise different holidays

 Die schnellste methode fur etwas andere ferien zu haben



destinorural

Ecoturismo 2011



Somontano

Pg. 9. Aragón

Jiloca Gallocanta, Sobrarbe-Ribagorza, Cinco Villas, Calatayud Aranda, Hoya de Huesca, Campo de Belchite, Somontano, Jacetania-Alto Gállego



Alto Tajo

Pg. 22. Castilla La Mancha

Comarca de Ocaña, Montes de Toledo, Campana de Oropesa, Comarca de Dulcinea, Molina Alto Tajo



Urgell-Pla d'Urgell



Asón-Agüera-Trasmiera

Pg. 18. Cantabria

Ason-Agüera-Trasmiera



Montaña Palentina

Pg. 20. Castilla y León

Montaña Palentina

Pg. 28. Cataluña

Urgell-Pla d'Urgell



Sierra de Gata

Pg. 43. Navarra

Montaña de Navarra, Ribera de Navarra



Montaña de Navarra

PLUS

Pg. 4
Mapa Red Natura 2000
Pg. 6
Objetivos RETO
Pg. 46
Empresas de servicios
Red Natura 2000



Destino Rural es una publicación de Entropía Ediciones S.L. Convalientes, 11-1º. 29008 Málaga. Tel. +34 952 221 837. destinosur@destinosur.com / **Editora:** Concha Manjón. concha@destinosur.com / **Dirección y diseño:** Salvador Hernández. destinosur@destinosur.com / **Maquetación:** Mauricio Lagos Gil, grafismo@destinosur.com / **Redacción:** Begoña Romero / Eva Fontiveros. redaccion@entropia.es / **Coordinación:** José Angel García. Adri Jiloca Gallocanta. www.adri.es / grus@adri.es / **Colaboraciones:** Juan Domingo Montero (administración) / **Colaboración editorial:** obolo.com (webmaster) / **Fotografía:** Archivo Entropía. Comunicación y Turismo / **Mapas:** Manuel Gutiérrez, Karlos Arroyo, Salvador Hernández / **Distribución:** COEDIS. www.coedis.com / **Fotomecánica e impresión:** Imagraf. **Depósito Legal:** MA-1356/98 / **Foto cubierta:** Salamandra en la Montaña de Navarra. **Autor:** David Campion © Dep. de desarrollo Rural y medio ambiente del Gobierno de Navarra.

RETO: Red de Espacios de Turismo de Observación de Naturaleza



Mapa: Entropía Dseño



RETO: Red de Espacios de Turismo de Observación de Naturaleza

Proteger las especies amenazadas y los hábitats mejor conservados, ponerlos en valor a través de actividades de turismo de observación de la naturaleza y conseguir que los territorios rurales se beneficien de esta apuesta siguiendo principios cooperativos y sostenibles: ese es el triple reto de las iniciativas Natura 2000 y del proyecto RETO Natura 2000, protagonistas en este número de Destino Rural.

La contemplación de la naturaleza provoca un abanico de sensaciones difícil de describir. Le proponemos un viaje lleno de experiencias genuinas por los rincones más auténticos y mejor conservados del país. Estremecerse con el paisaje único de los Monegros, observar la mayor concentración de grullas de toda Europa en Gallocanta, asomarse al abismo en los Picos de Europa o perderse por el gran hayedo de Tejera Negra en Guadalajara. Dejarse hipnotizar

por el vuelo majestuoso del águila real en Monfragüe y adivinar en la maleza la presencia de zorros, de gatos silvestres y de jabalíes. Visitar a nuestros ancestros en Atapuerca, recorrer simas y galerías en el fondo de la tierra, admirar la fecundidad del Valle del Ebro o acercarse a los glaciares en el Pirineo Catalán. No deje pasar la oportunidad de conocer los territorios que integran las redes Natura 2000 y RETO: una apuesta por el turismo sostenible del siglo XXI.



Asegurar la supervivencia a largo plazo de las especies y los hábitats más preciosos y singulares de Europa es el objetivo principal de Natura 2000, la red ecológica europea de áreas de conservación de la biodiversidad, creada en 1992 a raíz de la aprobación de la Directiva de Hábitats y la iniciativa de cooperación del Ministerio de Medio Ambiente, Medio Rural y Marino. Como principal instrumento de la Unión Europea para la conservación y preservación del medio natural, la red Natura 2000 se esfuerza en contribuir a detener la pérdida de biodiversidad ocasionada por el impacto negativo de las actividades humanas y en proteger los hábitats naturales de la fauna y la flora silvestres.

España, gracias a su gran biodiversidad de hábitats y especies, es el país europeo que más superficie aporta a la red Natura 2000.

Reto

Con la experiencia ya acumulada, se ha constatado que la inclusión de un territorio en la Red Natura 2000 aporta elementos muy positivos y, en ocasiones, fácilmente

**España es el
país europeo
con más
superficie
protegida**

demostrables en el ámbito de la conservación y recuperación de especies y entorno. El siguiente paso estratégico es que esa mejora se traduzca también en beneficio

socioeconómico para los territorios donde se produce.

Con este segundo objetivo en mente se pone en marcha RETO, la Red de Espacios de Turismo de Observación: se trata de potenciar en estas zonas las actividades de turismo de observación de naturaleza. Ornitología, ocio en el medio natural, senderismo, rutas patrimoniales y gastronómicas en la zona.... Un turismo participativo, cooperativo y sostenible en el que prima el disfrute sereno del entorno y la conservación del mismo. De este modo, se facilita el acceso al inmenso patrimonio natural español a los amantes de la naturaleza y de este tipo de viaje. A día de hoy, RETO integra espacios naturales de siete comunidades autónomas: Aragón, Cantabria, Castilla La Mancha, Castilla y León, Cataluña, Extremadura y Navarra, que suman una riqueza paisajística y biológica sin igual.

www.retoeurope.com

Aragón

Emprende un viaje inolvidable desde las blancas cumbres del Pirineo hasta los horizontes ocres de las inmensas llanuras esteparias del valle del Ebro. Bosques mediterráneos, hayedos infinitos, castillos medievales, cascadas mágicas, vertiginosos desfiladeros y ermitas solitarias salpican paisajes de inusitada belleza poblados por singulares especies animales y vegetales. No deje de conocer las fiestas y tradiciones milenarias de esta tierra, la rica gastronomía aragonesa, generosa como pocas con los mejores frutos de la tierra; y, como no, la hospitalidad y el carácter de sus gentes.

Laguna de Gallocanta. Fotos: © Adri Jiloca-Gallocanta



Laguna de Zaida



Grullas en Guialguerrero



Hoces del Río Piedra



Bosque otoñal en Ordesa © Archivo Entropía



Catedral Roda de Isábena



Dolmen de Tella © Cedesor



Cascadas de Soaso © Cedecor

Jiloca-Gallocanta

Un destino para los amantes de la historia, la naturaleza y la ornitología en pleno corazón del Sistema Ibérico

El río Jiloca y la laguna de Gallocanta vertebran este territorio entre Teruel y Zaragoza donde el medio natural es el gran protagonista. Ríos, lagunas, bosques y estepas se dan cita en este enclave y constituyen lugar de residencia de numerosas especies de gran valor ecológico. Aquí se encuentran seis áreas protegidas catalogadas como ZEPA por la UE, que reconoce su relevancia para la conservación de avifauna amenazada. Esta zona de tierra de lagunas es conocida como Laguna de Gallocanta, reconocida a nivel internacional por el paso de más de 35.000 grullas cada hibernada y más de 200 especies de aves. En el conjunto de

las lagunas de Zaida y de Guialguerrero es posible observar la grulla común y especies esteparias, anátidas buceadoras (porrón común y pato colorado) y focha. Otros espacios de interés son las Hoces del Río Piedra con buitres, alimoches, treparriscos o el acentor alpino y la Paramera de Blancas con la alondra de Dupont como ave emblemática. Estas comarcas cuentan con un importante legado: arte mudéjar, fortificaciones medievales como la de Peracense, yacimientos arqueológicos como el de Berruero y el de Caminreal y paleontológicos como el de Murello. Paisajes singulares artificiales como las Minas de Ojos Negros.

Visitas imprescindibles

- Laguna de Gallocanta
- Laguna de Zaida
- Laguna de Guialguerrero
- Miradores Hoces del Río Piedra
- Senderismo Parajes del río Huerva
- Micología Pinsapar de Orcajo
- Ruta botánica Sierra de Fonfria
- Visita al Aguallueve de Aneto
- Senderismo Paramera de Blancas
- C. I. Laguna de Gallocanta
- C. de Interpretación de Bello
- Sala Expositiva de la Avutarda de Las Cuerlas

+info

www.adri.es
www.turismojiloca.com
www.campodedaroca.com



Sobrarbe-Ribagorza

Arte, historia y paisajes que quitan el aliento aguardan al viajero en este lugar mágico en el techo de los Pirineos

Adentrarse en las comarcas de Sobrarbe y Ribagorza pasa por recorrer impresionantes paisajes calcáreos y graníticos, en la parte más alta y abrupta de los Pirineos. Buena muestra de ello son Monte Perdido, el macizo calcáreo más alto de Europa; y el Aneto, el techo de la cordillera pirenaica con 3.404 metros. Gran parte de este territorio está incluido bajo alguna figura de protección oficial y entre ellas destacan el Parque Nacional de Ordesa y Monte Perdido (Patrimonio de la Humanidad), el Parque Natural de Posets-Maladeta, el Parque Natural de la Sierra y los Cañones de

Guara, la Reserva de la Biosfera de Ordesa- Viñamala y el Monumento Natural de los Glaciares Pirenaicos y el recién creado Geoparque de Sobrarbe. Las comarcas históricas de Sobrarbe y Ribagorza conforman asimismo un territorio de acusada personalidad cultural e histórica. Destacan especialmente su rico e importante patrimonio prehistórico (Dolmen de Tella) y románico (Catedral Roda de Isábena). Destaca igualmente su arquitectura popular de piedra y madera con sus peculiares chimeneas troncocónicas. Merece la pena también disfrutar de las fiestas y tradiciones de la zona, así como de su gastronomía.

Visitas imprescindibles

- Monasterios de San Victorián y de Obarra
- Catedral de Roda de Isábena
- Conjunto Medieval Montañana
- Conjunto Histórico de Aínsa
- Parque Nacional de Ordesa y Monte Perdido
- Parques Naturales de Guara y Posets- Maladeta
- Centros de Interpretación de los Ibones y de los Glaciares
- Geoparque de Sobrarbe
- Centros de Interpretación de los Dinosaurios, del Oso, del Quebrantahuesos y del Sarrio

+info

www.turismosobrarbe.com
www.cribagorza.org
www.sobrarberibagorza.es




Sierra de Santo Domingo © Adefo - Cinco Villas



Abejaruco © Adefo - Cinco Villas

Lagunazo de Moncayuelo © Adefo - Cinco Villas



Entorno de Bagües © Adefo - Cinco Villas

Cinco Villas

Estepas, humedales y bosques de hayas y álamos centenarios pueblan este territorio marcado por los contrastes

La comarca de las Cinco Villas ofrece al visitante la experiencia de los contrastes. Sensaciones que emanan de la cautivadora belleza de una puesta de sol en el ambiente semidesértico de la Bárdena o de un amanecer en cualquiera de los humedales que emergen en el paisaje, donde el silencio sólo es roto por el bullicio de cientos de aves despertándose al unísono.

Unos kilómetros más al norte, un paseo al resguardo de hayas o álamos le recuerda al visitante su proximidad a ambientes más húmedos y montañosos. Y al alcance de la mano se divisa el Pirineo desde el alto de Santo Domingo. La experiencia se completa con una mirada al románico o al mundo romano en los pueblos y paisajes de la comarca y, cómo no, a su irrepetible gastronomía.

Visitas imprescindibles

- La sierra de Santo Domingo
- El Fragal y la sierra de Luna
- La Val d'Onsella
- Los Montes de Castejón
- La Bardena aragonesa
- Los Aguarales
- Embalses y humedales
- La Ruta del Románico
- El entorno de 'Los Bañales'



Monasterio de Piedra © Toño Vicén



Hoces del Mesa © Jordi Pérez



Termas Pallarés en Alhama Aragón



Mirador de los Buitres en Calmarza. J. L. Hernández. Fotos: © Leader Calatayud-Aranda



Calatayud-Aranda

El agua es la protagonista en este territorio de espectaculares panorámicas y mágicos rincones

El río Jalón y sus afluentes imprimen su particular carácter a las comarcas de Calatayud y Aranda, una extensión de más de 3.000 kilómetros que se caracteriza por la espectacular diversidad de sus paisajes y por la riqueza medioambiental de los mismos. Los desfiladeros del Río Mesa y del Piedra, las hoces del río Jalón, la ribera alta del río Manubles y los municipios de la cara oculta del Moncayo son algunos de los lugares más atractivos para el visitante. Desde el punto de vista del ocio, el agua es un recurso básico. Sobresalen los embalses de la Tranquera y Maidevera, las cascadas del Monasterio de Piedra y los balnearios de Jaraba, Alhama de Aragón y

Paracuellos de Jiloca, aguas medicinales utilizadas desde el siglo XIX. Esta diversidad de hábitats favorece la existencia de especies animales y vegetales muy variadas. Los chopos cabeceros o el alcornocal de Sestrica ponen la nota singular en un paisaje eminentemente mediterráneo. En cuanto a la fauna, existen especies amenazadas como el águilaazor perdicera, la alondra ricotí, el tritón jaspeado y varios moluscos en aguas poco contaminadas. Además, el territorio cuenta con una gran riqueza patrimonial y artística, con singulares muestras de monumentos de estilo mudéjar, declarados patrimonio de la humanidad.

Visitas imprescindibles

- Balnearios de aguas termales de Alhama de Aragón, Jaraba y Paracuellos de Jiloca
- Mudéjar, Patrimonio de la humanidad
- Paseo por los municipios de la cara oculta del Moncayo: Aranda del Moncayo, Calcena y Purujosa
- Hoces del río Jalón
- Yacimientos arqueológicos de Arcóbriga, Bilibis y Segeda
- Monasterio de Piedra

+info
www.comarcadelaranda.com
www.comarcacalatayud.com



Mallos de Riglos © Adesho / F. Pérez Malo



Ascenso a Santo Roldán



Dolmen de Belsué



Setas de primavera



Hoya de Huesca

Atrévete con un recorrido inolvidable a través del reino de los mallos y las aves carroñeras

Recorrer la Sierra de Santo Domingo y Cabellera y el río Onsella en la comarca de la Hoya de Huesca supone discurrir por un paraje único, tanto por su alto valor natural como por la fauna que alberga y la singularidad de los hábitats que comprende. Tal es su importancia que estos territorios han sido catalogados como ZEPA y LIC por la Unión Europea para garantizar su conservación.

En esta zona el viajero podrá apreciar los contrastes creados por la naturaleza, puesto que en los valles de los ríos Garona y Gállego atravesará zonas montañosas con abundante vegetación y humedales, mientras que en las zonas

más llanas el paisaje es el típico de la estepa central. La observación de especies orníticas tan singulares como treparriscos, acentor alpino, quebrantahuesos y pito negro es sólo uno de los atractivos de este recorrido, salpicado de impresionantes paisajes, vestigios románicos y farallones de más de 300 metros de altura, los denominados mallos, como los de Riglos y los de Agüero. Las ruinas románicas de Agüero o el restaurado castillo de reconquista cristiana de Loarre son complementos a la visita que, sin menospreciar el interés ornitológico, convierten a la Hoya de Huesca en un destino de gran interés para todo tipo de viajeros.

Visitas imprescindibles

- Parque Natural de la Sierra y Cañones de Guara
- Casa del Buitre
- Centro de interpretación de las Aves Carroñeras
- Centro de Interpretación de las aves de Montmesa
- Castillo de Loarre
- Colegiata de Bolea
- Iglesia de Santiago
- Iglesia de San Salvador

+info

www.huescaturismo.com
www.reinodelosmallos.com



Pozo de los Chorros © AdecoBEL



Estepa © AdecoBEL



Foz de Zafrán © AdecoBEL



Rutas en Fuendeverde



Campo de Belchite

Adéntrate en la estepa y siente la emoción que proporcionan los lejanos horizontes diáfanos de tonalidades terrosas

Los colores pardos y ocres de la estepa definen la Comarca Campo de Belchite. Aquí podremos encontrar aves de interés ornitológico como la alondra ricotí o la ganga ortega, entre otras especies. Todas protegidas en el Refugio de Fauna Silvestre La Lomaza y la Reserva Ornitológica El Planerón. Junto a estas aves, una colonia de cientos de buitres se alimenta en un comedero dispuesto para ellas. Espectáculo apabullante que puede disfrutarse desde un observatorio instalado a escasos metros. Rodeado de olivos centenarios, el pueblo viejo de Belchite resiste con ahínco el paso del tiempo y los impactos de la historia.

El río Aguasvivas se ha convertido en vertebrador de bellos rincones. En los pueblos en los que discurre, sus orillas se convierten en hermosas estampas, como pozas y saltos de agua y agrestes barrancos de singular belleza. La red de senderos discurre por rutas que transitan por paisajes esteparios o junto a accidentes geográficos como barrancos, foces y focinos, cuevas, diapiros y territorios en los que la roca de época jurásica está al descubierto. Fuendetodos, pueblo natal de Goya, es baluarte de cultura. Museos y salas de exposiciones mantienen una rica actividad durante todo el año en este pequeño municipio.

Visitas imprescindibles

- Fuendetodos
- Casa natal de Goya
- Espacio de naturaleza Fuendeverde
- Presa Romana siglo I en Almonacid de la Cuba
- Pueblo Viejo de Belchite
- Reserva Ornitológica El Planerón

+info

www.descubrecampodebelchite.com





La Ciudadela / Sergio Tomei. Fotos: © CEDER Somontano



Corona de Rey / N. Grasa



Quebrantahuesos / D. Gómez



Nutria / David Gómez

Somontano de Barbastro

Diversidad y contrastes, su seña de identidad. Variados paisajes y hábitats caracterizan esta comarca

Somontano de Barbastro, en el centro de la provincia de Huesca, es territorio de transición entre las sierras exteriores de Pirineos y las llanuras esteparias del valle del Ebro. La diversidad entre sus ecosistemas y paisajes y su patrimonio cultural la convierten en enclave privilegiado con seis espacios naturales. Destaca el Parque Natural de la Sierra y los Cañones de Guara, al norte, muy valorado por rapaces como el quebrantahuesos, el buitre leonado, el alimoche y el águila real. El centro de la comarca presenta un paisaje mosaico con bosques de encina, zonas de matorral y campos de cereal, olivo, almendro y vid; y el sur, con paisajes se-

miáridos de cultivos de secano y muelas terrosas, hábitat de aves esteparias de interés ornitológico. Somontano cuenta también con nutrias, numerosas especies de mariposas y libélulas, hasta 30 clases de orquídeas y alguna maravilla botánica como la Corona del Rey, flor rupícola endémica de la Sierra de Guara. Merece la pena visitar la Catedral de Barbastro, pasear por las calles medievales de Alquézar y su Colegiata o disfrutar de las pinturas rupestres en el Parque Cultural del Río Vero, Patrimonio de la Humanidad. Y, cómo no, recrearse con su gastronomía y con el vino de las más de 30 bodegas de la Denominación de Origen Somontano.

Visitas imprescindibles

- Las pasarelas del Vero o Barranco de la Fuente. Alquézar
- Ruta de Chimiachas. Alquézar
- Ruta por el Vero. Alquézar
- Real del Mascún. Rodellar
- Ruta del Huevo. Morrano
- Sierras y Ríos. El Grado
- Ruta de David Gómez. Torres de Alcanadre
- Ruta por Tierras del Sur. Ponzano

+info

www.turismosomontano.org
www.parqueculturalriovero.com
www.guara.org



PPico Collarada © Javier Ara



Ibón en Tramacastilla © J.A.



Valle de Aguas Tuartas



Quebrantahuesos © J. Ara

Jacetania-Alto Gállego

Saborea la quintaesencia de Aragón entre las blancas cumbres y los pintorescos valles de estas comarcas pirenaicas

Altas cumbres, hermosos valles y, en definitiva, un entorno natural privilegiado son las señas de identidad de las comarcas de La Jacetania y el Alto Gállego. Un territorio que ofrece al viajero la posibilidad de practicar todo tipo de actividades al aire libre, acuáticas, deportes de nieve o simplemente descansar. La mejor forma de acercarse a la historia, naturaleza y cultura de estos territorios es visitar los numerosos centros de interpretación de las comarcas. Entre los más interesantes está el de los Glaciares de Senegüé, que se asienta sobre la parte final que dejó un glaciar en el valle de Tena hace miles de años y está considerada el relieve glaciar

mejor conservado del Pirineo: la morrena de Senegüé. En el centro se muestran diferentes aspectos generales sobre los glaciares. En el Centro de Interpretación del Megalitismo Pirenaico y de la Val D'Echo se pone en valor el yacimiento de la Corona de los Muertos. El Centro de Interpretación y Ferrería y Palotiau da a conocer lo más significativo de los boliches y la danza del 'palotiau', perdida en los años 20 y recuperada en 1988, así como el oficio del herrero. En Ansó es posible saber más acerca del oso pardo y en Villanúa hay que bajar a las profundidades de la cueva de las Güixas, donde las brujas hacían sus aquelarres.

Visitas imprescindibles

- Ruta del camino de Santiago
- Ecomuseo de los Pirineos y la estación de Canfranc
- Parque Cultural y Paisaje Protegido de San Juan de la Peña
- Valles de Ansó y Hecho
- Ruta de las Iglesias de Serrabio
- Parque Faunístico Lacuniacha
- Museo de Dibujo Julio Gavín-Castillo de Larrés
- Romería de Santa Orosia

+info


www.comarcaaltogallego.es
www.jacetania.es
www.parqueculturalsanjuanodelapena.com



Cantabria

Un marco histórico perfecto en un entorno natural perfecto: así es Cantabria. Un paraíso de contrastes para disfrutar desde las escarpadas y blancas cimas hasta las playas más hermosas. En Cantabria podemos sumergirnos en la prehistoria de cuevas declaradas patrimonio de la humanidad, revivir tradiciones y costumbres ancestrales, caminar descubriendo paisajes inolvidables, observar la infinita variedad de su fauna y de su flora, degustar su exquisita y variada oferta gastronómica, practicar la espeleología, la escalada, el descenso en canoas, las rutas a caballo,.... O, simplemente, descansar y respirar.

Cascada del río Asón © Grupo de Acción Local Comarca Asón-Agüera-Trasmiera



Riqueza botánica en Cantabria Oriental © Grupo de Acción Local Comarca Asón-Agüera-Trasmiera



Pinturas rupestres



Senderismo



Observatorio

Cantabria Oriental Rural

Experimenta el turismo activo en los hermosos y desconocidos parajes de la comarca Asón-Agüera-Trasmiera

La comarca Asón-Agüera-Trasmiera, en la parte oriental de Cantabria, cuenta con muchos y diversos recursos y atractivos turísticos: dos espacios naturales protegidos (el Parque Natural de Collados del Asón y el Parque Natural de las Marismas de Santoña, Victoria y Joyel), más de 4.000 cuevas catalogadas, entre las que destacan las cuevas prehistóricas de Covalanas y Cullalvera en Ramales de la Victoria; un abundante y atractivo patrimonio arquitectónico y la Red de Museos y Centros de Interpretación, en los cuales el visitante se puede adentrar en las costumbres y tradiciones ancestrales de las gentes de estos pueblos.

En este entorno es posible realizar todo tipo de actividades. Desde la visita guiada a las cuevas, al espectacular nacimiento del Río Asón, los acantilados y Playa de San Julián en Liendo, hasta las rutas o itinerarios de senderismo, pasando por el descenso en canoa y otras actividades relacionadas con el contacto con la naturaleza y el paisaje agreste.

La abundancia de patrimonio arquitectónico tanto civil como religioso, la historia y vestigios de civilizaciones pasadas y la calidad de su oferta gastronómica y enológica hacen de Cantabria Oriental Rural uno de los destinos más atractivos dentro de Cantabria.

Visitas imprescindibles

- Cuevas Covalanas
- Museo de la Cantera
- Museo Etnográfico de Soba
- C. I. P. Natural Collados del Asón y Nacimiento del río Asón
- C. I. P. Natural de la Marisma de Santoña, Victoria y Joyel
- Museo Etnográfico del Valle de Villaverde
- Museo de las Espadas
- Museo de la Real Fábrica de Artillería en Riotuerto
- C. I. del Agua en Entrambasaguas y la Fuente del Francés

+info
www.cantabriaorientalrural.es



Castilla y León



Castilla y León es historia, es naturaleza, es arte. Historia que pasea por los yacimientos arqueológicos de Atapuerca en Burgos, por el Camino de Santiago, por sus numerosos cascadas antiguas medievales. Arte que vive en las catedrales, en las iglesias románicas y mudéjares, en los monasterios y numerosos castillos que pueblan la región. Naturaleza salvaje, explosión de colores, espacios protegidos en los que reina la paz, y sólo se escuchan los murmullos de las criaturas del bosque. Gastronomía generosa en guisos y asados, en vinos de gran calidad, en la variedad de sus dulces y en el sabor inigualable de embutidos y quesos.

Escaleras del río Yes a los pies del Curavacas © Montaña Palentina



Espigüete desde el Curavacas © Raúl y Cris



Valle Recuevas © Raúl-Cris



Pechiazul © Tino G. Cayón



Polentinos © Manu Merino

Montaña Palentina

Una apuesta por la serenidad y el turismo ornitológico en el país del oso y el románico

El alto grado de conservación y la diversidad de los territorios de la Montaña Palentina cautivan a los visitantes que saben disfrutar de las visitas pausadas y las sensaciones serenas. Descubrir aves forestales en el mismo bosque por el que quizás esa misma noche haya campeado el oso pardo, o avistar rapaces en una ladera en la que al anochecer jugarán los lobeznos, es lo que convierte a un viajero en un enamorado de esta comarca. Uno de sus principales atractivos es el elenco de espacios aptos para la observación de aves. Las más de 250 especies ornitológicas que se distribuyen por las riberas, valles

y cumbres ofrecen la oportunidad de avistamientos que marcarán al visitante. La experiencia ornitológica es idílica en espacios como el Valle de Pineda, las laderas del Pico Espigüete, las Tabladas de Ligüerzana, el Páramo de Covalagua, los robledales de Castillería, la Sierra del Tres Mares, Las Tuerces y el Cañón de la Horadada. Pequeños herrerillos capuchinos y pechiazules, sorprendentes rapaces y huidizos picos medianos y treparriscos son algunas de las especies habituales. La conservación de la naturaleza y la amplia red de alojamientos de calidad son los referentes turísticos de esta comarca con mucho por explorar.

Visitas imprescindibles

- Monumento Natural de Las Tuerces
- Cueva de los Franceses y Mirador de Valcabado
- Valle de Redondos
- Casa del Oso Pardo Cantábrico
- Museo Etnográfico Piedad Isla
- Vidrieros y Valle de Pineda
- Centro de Interpretación de la Trucha

+info

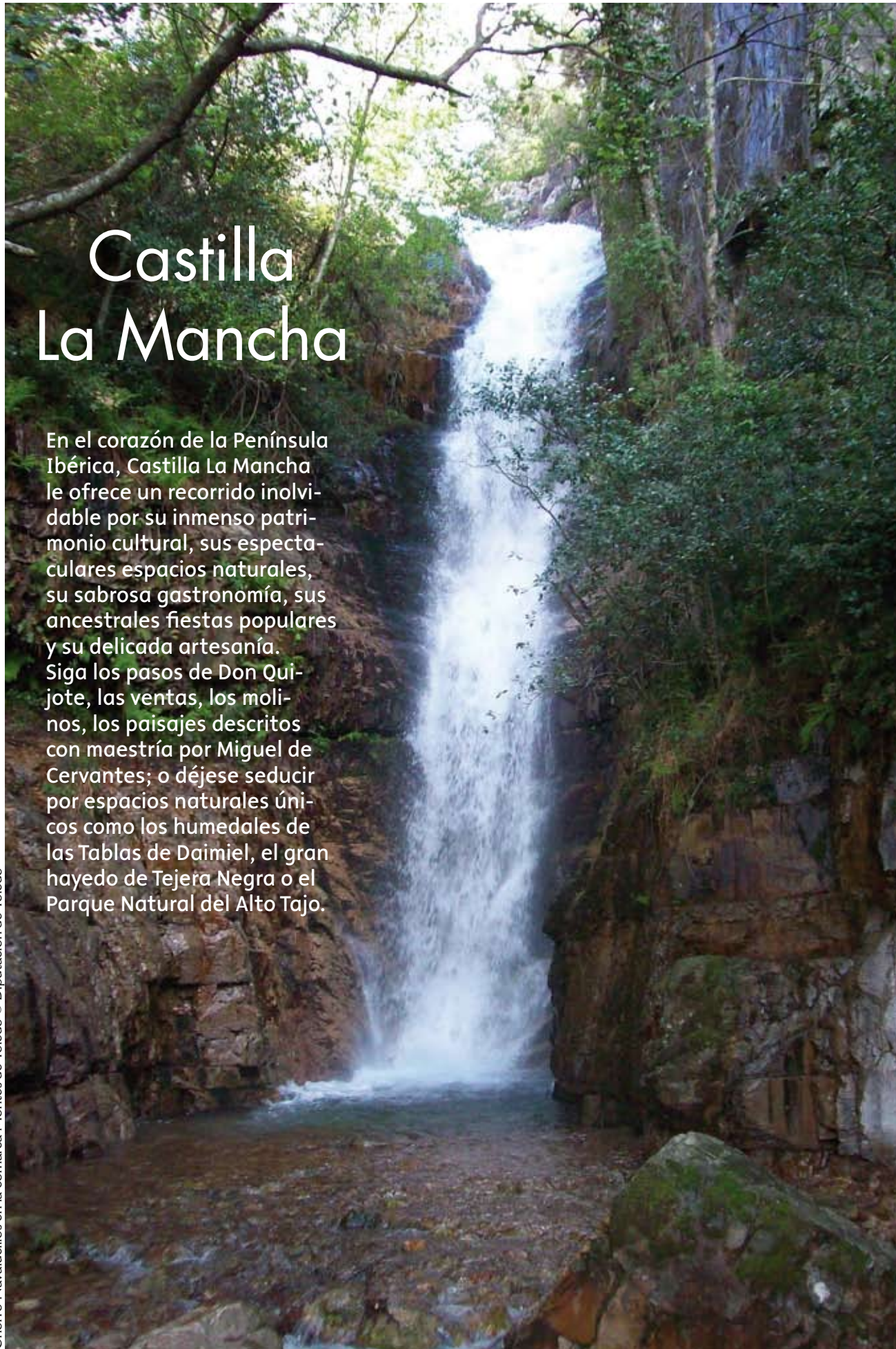
www.montanapalentina.es
www.montanapalentina.com



Castilla La Mancha

En el corazón de la Península Ibérica, Castilla La Mancha le ofrece un recorrido inolvidable por su inmenso patrimonio cultural, sus espectaculares espacios naturales, su sabrosa gastronomía, sus ancestrales fiestas populares y su delicada artesanía. Siga los pasos de Don Quijote, las ventas, los molinos, los paisajes descritos con maestría por Miguel de Cervantes; o déjese seducir por espacios naturales únicos como los humedales de las Tablas de Daimiel, el gran hayedo de Tejera Negra o el Parque Natural del Alto Tajo.

Chorro Navalucillos en la comarca Montes de Toledo © Diputación de Toledo



Laguna del Longar en Lillo. Fotos: © Asociación Don Quijote



Encinas. S.C. de la Zarza



Río Tajo. Villarrubia de S.



Panorámica. La Guardia



Comarca de Ocaña

Descubre la esencia manchega y emula a Don Quijote en los singulares pueblos de una comarca con carácter

La Comarca de Ocaña se encuentra al noreste de la provincia de Toledo, sobre una gran llanura alta salpicada de nobles pueblos y manchegos paisajes. Una altiplanicie que se levanta con airosos escarpes desde los cauces del Tajo, al Norte, y muere bruscamente en el escalón de La Guardia, al Sur. En el camino, va dejando a sus costados los valles, callejones y barrancos que los ríos Algodor al oeste y Cedrón han excavado durante siglos, avenando con sus aguas la masa caliza. La posición central de la comarca la hizo ser recorrida por las principales calzadas romanas, cañadas reales, caminos y carreteras, privilegio que aún conserva, siendo la antesala de

Andalucía y la puerta de la Mancha. Un paisaje para el silencio, el paseo y el descanso; unos pueblos atractivos por sus fiestas bulliciosas, el colorido artesanal, el encanto de sus monumentos y su exquisita gastronomía. Para los amantes de la naturaleza en Lillo se encuentran los Humedales de la Mancha (zonas LIC Y ZEPA); y lagunas de poca profundidad como El Longar, El Atillo y la Albardiosa, de aguas salinas, que dan lugar al crecimiento de especies vegetales halófilas y un hábitat favorable para la gran variedad de aves, algunas de gran interés como el ánabe rabudo, el cuchara común, el avefría europea o la malvasía cabecilla blanca.

Visitas imprescindibles

- Ruta de los Castillos
- Ruta del Agua y las Fuentes
- Ruta del Vino
- Ruta Verde Don Quijote
- Ruta de las Iglesias, Ermitas y Conventos
- Museo Porticum Salutis
- Yacimientos arqueológicos

+info

www.asociaciondonquijote.org





Ciervo en Montes de Toledo. Fotos: © GDR Montes de Toledo



Paisaje de la comarca



Laguna en las dehesas



Castillo de Guadamur

Montes de Toledo

Recorridos patrimoniales, espacios naturales protegidos y cocina con sabor manchego

La comarca Montes de Toledo se sitúa al sur de la provincia de Toledo, en el corazón de La Mancha. Sus 35 municipios se extienden entre el Tajo y el Guadiana y quedan delimitados por La Mancha y La Jara.

A lo largo de la historia, en este territorio se han ido asentando diferentes grupos humanos que han propiciado la formación de unas raíces culturales características. Romanos, visigodos y árabes han dejado buena muestra de su presencia en construcciones tales como castillos, puentes, iglesias o ermitas.

En la comarca existen espacios naturales de gran valor. Prueba de ello es la pertenencia de parte del

término municipal de Hontanar al Parque Nacional de Cabañeros. La Microrreserva de Turbera de Valdeyernos, en el municipio de Los Yébenes; la Reserva Fluvial Sotos del Río Milagro, en los municipios de Retuerta del Bullaque (Ciudad Real) y Las Ventas con Peña Aguilera (Comarca Montes de Toledo), son otros lugares de especial interés. La gastronomía cuenta con una variada riqueza pues la presencia de numerosas especies y la dedicación agrícola han conformado una cultura gastronómica típica. Así, además de los tradicionales platos como el pisto, gazpacho o las migas, en esta comarca cobra especial importancia el consumo de carne de caza y el aceite de oliva.

Visitas imprescindibles

- Iglesia de Santa María de Melque
- Ruta de los Castillos
- Ruta de los Guerrilleros
- Ruta del Pastor Magdaleno
- Ruta de Los Visigodos
- Ruta de los Templarios
- Ruta del Mudéjar
- Ruta de la Transhumancia

+info

www.montesdetoledo.net



Embalse de Navalcán © Ardeidas



Dehesa de Velada



Embalse de Azután



Cigüeña Negra © Ardeidas

Campana de Oropesa

Veintitrés destinos para disfrutar de la naturaleza, el patrimonio histórico y el turismo activo

El conjunto de los 23 pueblos que conforman la comarca noroccidental de la provincia de Toledo, diseminados entre los ríos Tiétar, Guadyerbas y Tajo, presentan la peculiaridad de haber vivido una historia paralela. Desde los montes de El Berrocal y los Valles del Tiétar en el Norte hasta las fértiles vegas que se extienden por el Sur en las orillas del Tajo, atravesando las dehesas de las márgenes del Guadyerbas, estos territorios cuentan con una geografía común y hermosos paisajes.

La encina es emperatriz de una flora recia y castiza: encina, roble, alcornoque, retama, piorno, jara, tomillo, cantueso... Un enclave

que ha visto cebar con excelentes bellotas piras de cerdos y que, en la plenitud del pastoreo, vio crecer y multiplicarse rebaños de la oveja talaverana.

Chaparras y jarales acogen fauna de caza como el ciervo, el gamo, el jabalí, la liebre, el conejo o la perdiz. Un paisaje sereno que ha custodiado especies tan interesantes como el águila imperial, el milano, el buitre leonado, la cigüeña y un riquísimo elenco de aves y pájaros menores, así como el zorro, la jineta, el gato montés o el linco ibérico.

El pantano del Guadyerbas, recientemente construido, también se ha convertido en hábitat de grullas, patos y gran diversidad de peces.

Visitas imprescindibles

- Castillo, Palacio y Parador de Turismo de Oropesa
- Iglesia Parroquial de Ntra. Sra. de la Asunción
- Convento de Madres Agustinas Recoletas
- Dolmen de Azután
- Ciudad Hispanomusulmana de Vascos (S.X y XI)
- Corpus Christi: Fiesta de interés turístico en Lagartera
- Museo municipal "Marcial Moreno Pascual" en Lagartera
- Ruta turística Vía Verde

+info

www.campanadeoropesa.com





Laguna Grande en Villafranca de los Caballeros. Fotos: © Asociación Dulcinea



Ruta a Villanueva



Paisaje de la comarca



Turismo ornitológico

Comarca de Dulcinea

Infinitos viñedos y sorprendentes humedales en el destino idóneo para recordar al hidalgo Don Quijote

La Mancha es tierra de monte bajo, de encinares y pinares, pero sobre todo es tierra de labranza, donde los viñedos se pierden en la lejanía. Los horizontes se despliegan hasta donde alcanza la vista sin apenas relieves que rompan con la monotonía del paisaje. Otra de las características más importantes de la Mancha es la denominada 'Mancha Húmeda', en la que se encuentra la comarca de Dulcinea, integrada por 16 municipios.

Encrucijada caminera, la Mancha toledana está perfectamente comunicada con el resto del país. A pesar de ser un territorio eminentemente seco, por él discurren los ríos Gigüela y Riansares, afluentes

ambos del río Guadiana. Los recursos hídricos más importantes son los humedales por su indudable valor ecológico y turístico que les han valido la denominación de Zonas de Especial Protección de Aves (ZEPA). La caza en estas tierras es un recurso muy importante, sus extensos campos están plagados de abundantes especies de caza menor como conejos, liebres y perdices.

Dentro de la comarca el viajero también puede optar por recorrer un Camino Natural denominado "El Trenillo", que atraviesa varios municipios y que discurre por un tramo de la antigua vía férrea; el Camino de Santiago en su vertiente Levantina o la literaria Ruta de El Quijote.

Visitas imprescindibles

- Municipio de El Toboso
- Complejo Lagunar y Los Silos en el municipio de Villacañas
- Laguna Grande y Chica de Villafranca de Los Caballeros
- Los Charcones en Miguel Esteban
- Casa Cueva en Cabezamesada
- Fiesta de Los Pecados y Danzantes en Camuñas
- Sendero Virgen de la Muela en Corral de Almaguer
- Las Sierras y Aula de Naturaleza en Madridejos
- Pantano de Finisterres en Turleque
- Museo del Esparto El Romeral

+info
www.tierrasdedulcinea.com



Fotos: Pico del Águila. Fotos: © Leader Molina Alto Tajo



Mirador en el Barranco Hoz



Castillo de Molina de Aragón



Río Mesa

Molina Alto Tajo

Tierra de contrastes, de la Molina medieval al río que nos lleva a parajes de belleza intacta

La comarca más alta de la Península Ibérica ofrece al visitante varios lugares de interés comunitario y zonas de especial protección para las aves. El Parque Natural del Alto Tajo, la ciudad medieval de Molina, el Monumento Natural Sierra de Caldereros, el Valle del Mesa y el Río Salado configuran un paisaje que habla al viajero de una tierra de señores feudales que se funde con el verde esmeralda del Tajo. El sistema de hoces fluviales es uno de los más importantes de España, merced a su gran diversidad geológica, climática y topográfica y a su buena conservación. Las numerosas paredes rocosas

que conforman el paisaje de cañones albergan águila real, alimoche, buitre leonado y búho real. Las masas arboladas, además de su atractivo paisaje, son lugar de reposo y refugio de ciervos, gamos, corzos, cabra montés y jabalí. Al entrar el otoño se puede escuchar la berrea, un combate de los machos por atraer a las hembras. Los amantes del senderismo y la bici encontrarán un universo de lugares únicos que visitar, georutas y rutas en BTT. Por la noche, el cielo está casi al alcance de la mano, pues cuenta con el privilegio de ser una de las zonas con menor contaminación lumínica de la Península.

Visitas imprescindibles

- La Ciudad medieval de Molina
- Barranco de la Hoz
- Valle de los milagros
- Sierra de caldereros
- Cascada tobacea del Campillo
- Las juntas de los ríos Tajo y Hozseca
- El Valle del Mesa
- Las Hoces del Río Salado
- El río de piedras en Orea

+info

www.turismomolinaaltotajo.com
www.molina-altotajo.com
www.turismocastillalamancha.com




Cataluña

Cataluña posee una historia milenaria, de cultura mediterránea, con una gastronomía rica y llena de matices que combina tradición, creatividad e innovación; y con un rico patrimonio natural y una biodiversidad notable que impregnan paisajes de gran contraste.

Su legado histórico y artístico que comprende el pasado ibero, griego y romano, pasando por el arte románico hasta llegar al modernismo, hace de Cataluña un polo de atracción para cualquiera que ame la cultura, la naturaleza, la historia o la gastronomía.

Observatorio en la laguna de Ivars y Vila-sana. Consorci de l'Estany d'Ivars i Vila-sana © Jordi Bas



Cigüeñas y patos en la laguna. Consorci de l'Estany d'Ivars i Vila-sana © Jordi Bas



Vallbona de les Monges



Rutas cicloturistas en Urgell



Artisanos en Verdú



Urgell - Pla d'Urgell

Déjate llevar por estas comarcas llenas de contrastes y disfruta de sus variados paisajes impregnados de historia

Las comarcas del Pla d'Urgell y el Urgell aportan al visitante unos valores apreciados por los que buscan la calma y el disfrute de pueblos con encanto y paisajes auténticos, sin olvidar su gastronomía y sus espacios naturales, en un entorno que conserva su genuinidad y su patrimonio ancestral. A pesar de la aparente uniformidad del paisaje se distinguen sectores físicamente muy diferenciados: el valle del río Corb, la cuenca del río de Ondara, la ribera del río Sió y el sector de la llanura del Urgell. El Urgell combina paisajes llenos de contrastes, tierra de castillos y torres de defensa, leyendas e historias que han dejado una fuerte huella con joyas arquitectónicas

como el monasterio cisterciense de Vallbona de les Monges en la Ruta del Cister. Estos bienes culturales se han visto fortalecidos con la creación de instalaciones museísticas, la celebración de fiestas populares, o la artesanía tradicional. Las tierras del Pla d'Urgell se han visto transformadas por la construcción de los canales de Urgell. El proyecto de recuperación y acondicionamiento ecológico de la laguna de Ivars y Vila-sana lo han convertido en una de las zonas húmedas más importantes de Cataluña en observación de las aves. Las rutas señalizadas a pie o en bicicleta son una buena manera de descubrir el encanto de la naturaleza que nos ofrecen estas comarcas.

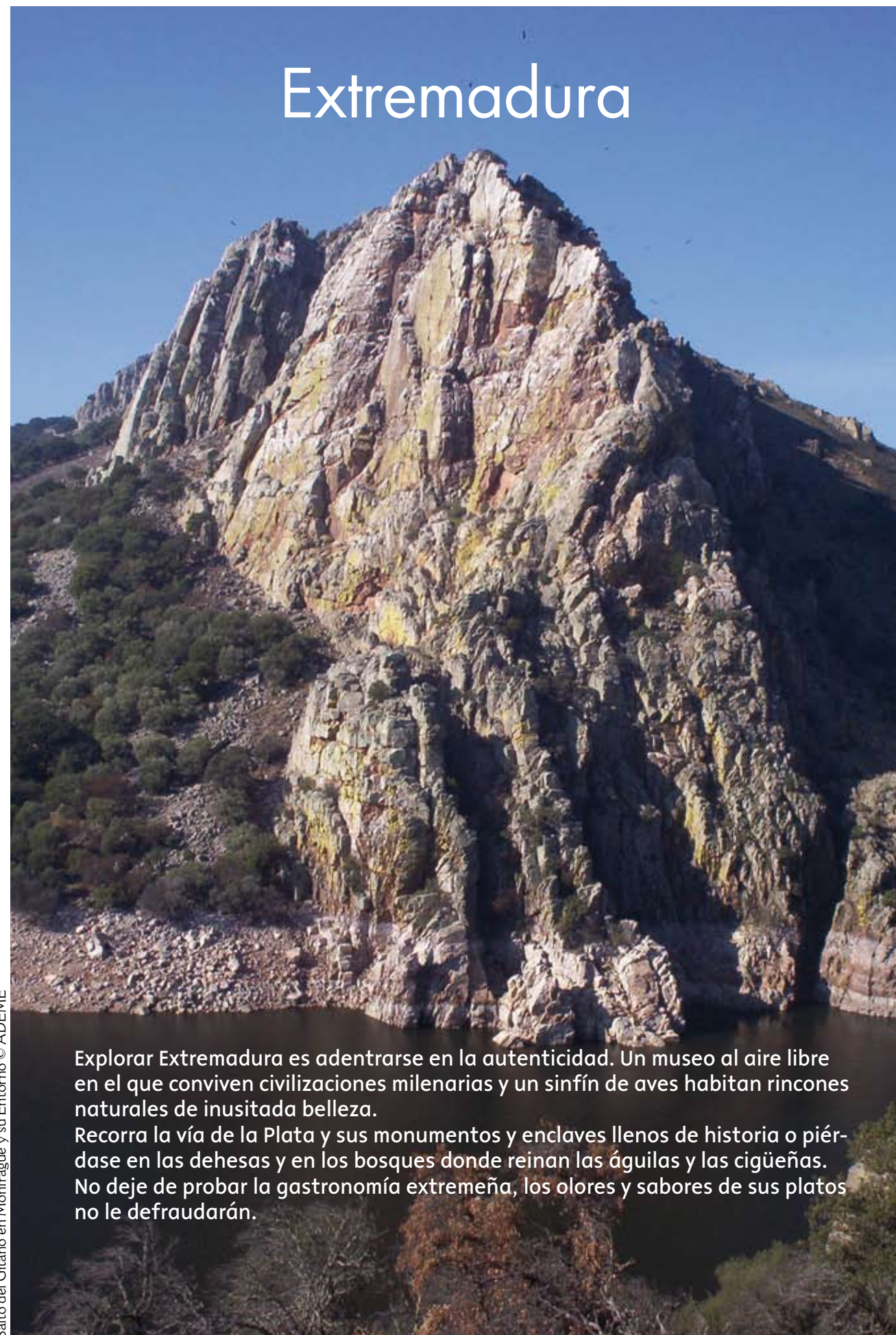
Visitas imprescindibles

- La Ruta del Cister
- Feria de la cerámica de Verdú
- La vall del Corb
- Poblado ibérico del Molí d'Espígol
- El canal d'Urgell
- Espai cultural dels canals d'Urgell
- La laguna de Ivars y Vila-sana

+info
www.consorcileader.cat
www.plaurgell.cat
www.urgell.cat
www.larutadelcister.info
www.canalsurgell.org
www.estanyivarsvilasana.cat



Extremadura



Salto del Citano en Monfragüe y su Entorno © ADEME

Explorar Extremadura es adentrarse en la autenticidad. Un museo al aire libre en el que conviven civilizaciones milenarias y un sinfín de aves habitan rincones naturales de inusitada belleza.

Recorra la vía de la Plata y sus monumentos y enclaves llenos de historia o piérdase en las dehesas y en los bosques donde reinan las águilas y las cigüeñas. No deje de probar la gastronomía extremeña, los olores y sabores de sus platos no le defraudarán.



Puente Romano de Alcántara. Fotos: © TAGUS



Parque Nacional del Tajo



Crullas



Los Barruecos

Tajo - Salor - Almonte

Saborea lo ibérico en una comarca donde se respira la historia y la grandeza del medio natural

Quien por primera vez visite la comarca de Tajo, Salor y Almonte se sorprenderá al encontrar un patrimonio natural excepcional. Este amplio territorio se halla enclavado entre el Parque Nacional de Monfragüe, al noreste; la Sierra de San Pedro, al sur; y los Llanos de Cáceres y Sierra de Fuentes, al este; complementados por el Parque Natural del Tajo Internacional al oeste, haciendo de frontera con Portugal.

Aunque a simple vista el paisaje no desvela muchos contrastes, guarda prácticamente todos los ecosistemas presentes en Extremadura: llanuras y pastizales, la arquetípica dehesa, los berrocales, el bosque y el matorral mediterráneo, pequeños

embalses y charcas, humedales y núcleos urbanos que sirven de refugio a aves como la cigüeña blanca o el cernícalo primillas. Esta circunstancia física le convierte en un destino ineludible para el turismo de naturaleza y ornitológico, sin menospreciar el interés de sus recorridos patrimoniales y rutas históricas como la de la Lana, que recorre longitudinalmente la comarca y puede ser transitada hasta la frontera de Portugal y desde ésta hasta Covilhá (Beira-Interior). Alcántara y su magnífico puente, la singular plaza de Garrovillas y los centros museísticos de la provincia son otros pretextos para una escapada en cualquier momento del año.

Visitas imprescindibles

- Museo Vostell-Malpartida
- Puente Romano de Alcántara
- C.I. del Tesoro Aliseda
- Convento de S. Benito de Alcántara
- Iglesia de S. Pedro Apóstol de Alcántara
- Plaza e Iglesia de Garrovillas
- Iglesia de Sta. M^a la Mayor de Brozas
- Museo del Queso de Casar
- Ruta de la Lana
- C.I. de la Cañada Soriana Occidental

+info
www.tagus.net





Parque Natural Tajo Internacional © Antonio Grajera



Alcornoques



Castillo de Luna



Dolmen del Mellizo

San Pedro - Los Baldíos

Visita la Sierra de San Pedro, un lugar donde la naturaleza se convierte en auténtico arte

Situada geográficamente al oeste de la franja central de Extremadura, esta comarca se ubica junto a Portugal, abarcando parte de las provincias de Cáceres y Badajoz. Bordeada por la Sierra Fría, estribación de la Sierra de la Estrella; y por las cuencas de los ríos Tajo y Sever como frontera natural con Portugal, ha dado lugar al Parque Natural Tajo Internacional, único en Europa por su gran valor medioambiental, destacando una gran variedad de especies ornitológicas en peligro de extinción y que han hecho de este lugar su hábitat natural.


Con la Sierra de San Pedro cruzando la zona central de la comarca, esta peculiar orografía explica

su gran riqueza paisajística y su diversidad de ecosistemas, que convierte a la comarca Sierra de San Pedro-Los Baldíos en una de las zonas más importantes de Extremadura en recursos naturales y variedad de flora y fauna. La comarca se caracteriza, además, por ser el lugar de mayor producción de corcho del mundo, así como por poseer el conjunto megalítico mejor conservado de Europa, magníficos alojamientos y restaurantes donde el visitante podrá disfrutar de la variada gastronomía, caza, pesca, micología, botánica, folklore rayano... así como escoger entre 24 rutas de senderismo que ofrecen lo mejor de su naturaleza y patrimonio.

Visitas imprescindibles

- Conjunto Dolménico
- Pinturas rupestres, tumbas Antropomorfas y menhires
- Barrios góticos y judíos medievales de Valencia de Alcántara y Albuquerque
- Parque Natural Tajo Internacional
- Sierra de San Pedro
- Miradores naturales
- Centros de Interpretación y de la Naturaleza
- Arquitectura tradicional popular

+info
www.sierrasanpedrobaldios.com



Garganta El Fraile en Serradilla © ADEME



Peña Falcón © ADEME



Riberos del Tajo © ADEME



Paraje Almonte © ADEME

Monfragüe y su Entorno

Una explosión de naturaleza y de vida idónea para los aficionados a la observación de aves

Monfragüe y su entorno, en el centro-norte de la provincia de Cáceres, es uno de los lugares de mayor interés natural de Extremadura. Las formaciones de bosques mediterráneos que cubren sus sierras y las extensiones de dehesa albergan importantes especies de fauna y flora, que le han valido la catalogación de gran parte de su territorio como espacio protegido. El Parque Nacional de Monfragüe se convirtió en 2007 en el primer espacio extremeño en contar con la máxima figura de protección. Además, también posee la denominación de ZEPA, LIC y Reserva de la Biosfera. Otros espacios naturales protegidos presentes en

la comarca son: ZEPA Canchos de Ramiro y Ladronera, ZEPA Embalse de Alcántara, ZEPA Río y Pinares del Tiétar y ZEPA Riberos del Almonte; LIC Arroyos Barbaón y Calzones y LIC Río Tiétar. Monfragüe es uno de los destinos preferentes de los aficionados a la ornitología de todo el mundo, ya que aquí es posible observar más de 180 especies de aves, entre las que se encuentran algunas de las más representativas y amenazadas de la región mediterránea, como águilas imperiales y cigüeñas negras. Otra opción es explorar la comarca recorriendo las distintas rutas de senderismo o descubrir su arquitectura religiosa, sus castillos y su herencia prehistórica.

Visitas imprescindibles

- La Villa de El Arco en Cañaveral
- Convento de El Palancar
- Convento del Cristo de la Victoria
- La Garganta de El Fraile
- El Castillo de Mirabel
- El Castillo de Monfragüe
- El Mirador del Salto del Gitano
- La Portilla del Tiétar
- Puente del Cardenal Juan de Carvajal
- Pinturas Rupestres en las Cuevas del Castillo de Monfragüe
- El poblado de Villarreal de San Carlos

+info
www.ademe.info
www.monfrague.com





Ciudad amurallada de Granadilla



Dehesa



Objetivo verde © J.L. Rivero



Chorrero de la Virgen. Reserva Natural Garganta de los Infiernos. Fotos: © Soprodevajie



Cerezos. © J.M. Curiel



Garganta Nogaleas



Observando aves

Trasierra - Granadilla

Turismo de naturaleza, recorridos patrimoniales y deporte al aire libre en la provincia de Cáceres

Innovación, patrimonio, naturaleza, y cultura son los atractivos que se dan la mano en esta joven comarca.

Circundada por las montañas de la Trasierra y las estribaciones de Gredos; y con la mayor parte de su territorio ocupado por la dehesa; este destino ofrece la posibilidad al visitante de combinar el turismo de naturaleza con los recorridos patrimoniales.

La amplia red de rutas de senderismo que cruzan la comarca ofrecen una variada gama de paisajes y de hábitats, que van desde el bosque atlántico -en el que predomina el roble-, hasta la dehesa preservada prácticamente intacta. El entorno del Embalse de

Gabriel y Galán y las innumerables lagunas que se reparten por la comarca ofrecen la posibilidad de practicar actividades de ocio en la naturaleza como el cicloturismo, la observación de aves y fotografía, a la vez que vamos conociendo la arquitectura vernácula y pastoril características de la zona.

Para los amantes de la micología, el otoño brinda sus mejores frutos para dedicar tiempo a esta afición. Por su singularidad geográfica, esta comarca ha sido elegida por Parques Nacionales para ubicar el nuevo centro de cría in situ del lince ibérico y por la Junta de Extremadura para albergar el Centro Internacional de Innovación Deportiva en el Medio Natural 'El Anillo'.

Visitas imprescindibles

- Ciudad Romana de Cáparra
- La Villa Amurallada de Granadilla
- El Roble Romanejo
- Cabezabellosa, pueblo mirador
- Casa Museo 'Gabriel y Galán'
- Santa Cruz de Paniagua

+info

www.cedercaparra.com



Valle del Jerte

Un paseo que no podrá olvidar por los espacios protegidos del territorio de la cereza

La depresión más occidental de la Sierra de Gredos es un territorio montañoso, caracterizado por su biodiversidad y riqueza natural.

El paisaje jerteño es obra de la naturaleza, pero también de la actividad secular del hombre, que constituye una sociedad agraria viva.

La palabra jerte, que viene del árabe xerete, significa aguas cristalinas o valle angosto, y da nombre tanto al valle como al río que lo atraviesa. El río es el eje central de este hermoso valle flanqueado a ambos lados por las recias y protectoras sierras de Tormantos y Trasierra. El relieve es protagonista de excepción, pues cuenta

con 40 kilómetros de longitud, unos 10 de anchura y altitudes entre los 350 y 2.400 metros. Merced a su valioso patrimonio natural, en esta zona confluyen varios espacios protegidos, destacando la Reserva Natural de la Garganta de los Infiernos. Un territorio de casi 7.000 hectáreas que también cuenta con la figura de protección LIC.

Para conocer el Valle del Jerte, nada mejor que adentrarse a pie en sus pueblos, con ganas de ver cómo fue y cómo es la vida vallense. Encontrará interesantes vestigios de la arquitectura tradicional, descubrirá el encanto de las casas entramadas y degustará la magnífica gastronomía local.

Visitas imprescindibles

- Reserva natural Garganta de los Infiernos y Pilonos
- Árboles Singulares
- C.I. de la Reserva Natural
- Museo de la Cereza
- Museo etnográfico del legado de Sayans
- Mirador puerto de Tornavacas
- Mirador el Cerrillo
- Mirador El Cerro
- Puerto de Honduras
- Cascada Caozo y Garganta Bonal
- Cascada Nogaleas y Garganta Nogaleas

+info

www.turismovalledeljerte.com
www.vallecereza.com





Embalse del Borbollón. Fotos: © Adisgata



Casas de Trevejo



Piscina natural en Cadalso



Descargamaría

Sierra de Gata

La Sierra de Gata es tierra de lluvia es generosa, lo que se evidencia en sus ríos de caudaloso cauce y belleza sin igual

En el extremo noroccidental de la provincia, lindando con Salamanca y Portugal, se alza la Sierra de Gata, cuya pintoresca topografía la forman cinco valles y varios repliegues con alturas destacadas, como la cumbre del Jálama (1.450 m.). Sierra de Gata no cansa, no es tan pequeña, simple y cerrada que quepa en un sólo golpe de vista, ni tan igual, amplia y repetitiva que anime a cambiar la perspectiva. Se trata de una comarca natural de personalidad muy acusada de plácidos valles en que abundan los olivos y florecen exquisitos frutales, cerca de los típicos pueblos que conservan su bella arquitectura adecuada al

clima de estas tierras. Además las zonas serranas son aprovechadas por diversas especies para la cría, entre las que hay que subrayar el Buitre negro y el Águila real. Ubicada al sur de la comarca, se haya la ZEPA del Embalse de Borbollón. Las peculiaridades ecológicas han favorecido la presencia de una rica avifauna, entre las que hay que destacar a cientos de grullas que invernan en este paraje. La comarca exhibe una abundante vegetación que otorga al paisaje ribereño una belleza sin igual. Las sierras, de medianas alturas, invitan a recorrerlas, a coronarlas y a disfrutar de las espléndidas vistas de los valles.

Visitas imprescindibles

- Conjuntos histórico artísticos de Hoyos, Trevejo, Robledillo de Gata, San Martín de Trevejo, Gata y Vegaviana.
- Embalse de Borbollón.
- Piscinas naturales en la mayoría de los pueblos.
- Cascada y embalse de la Cerigona.

+info

www.sierradegata.org



ZEPA Llanos de Cáceres y Sierra de Fuentes. Fotos: © Objetivo Verde



Alcornoques



Basilica Sta Lucía. Alcuéscar



Sisones © Objetivo verde

Montánchez y Tamuja

Adéntrate en el corazón de Extremadura con una visita cultural y de naturaleza a la cuna del mejor jamón

La comarca extremeña de Montánchez y Tamuja lleva el nombre de una de las sierras con más carácter, historia y abo-lengo de la provincia de Cáceres, decisivo bastión militar durante la Reconquista y un importante eslabón geográfico que separa las cuencas del Tajo y el Guadiana. Las cotas serranas tienen una altitud media, apenas llegan a los mil metros sobre el nivel del mar, pero emergen vigorosas sobre extensos campos de encinas, robles y alcornoques. El viajero disfrutará con los contrastes del territorio. Agrestes laderas y bancales de labor se alternan con escarpadas gargan-

tas que lanzan torrentes de agua a las tierras cultivables, aprovechados durante siglos para instalar molinos harineros y otros ingenios hidráulicos. En este sentido merece una visita el barranco de la Garganta de los Molinos, en Arroyomolinos, que tuvo a pleno rendimiento en el siglo XIX treinta edificios molineros, algunos de origen romano. Los productos del cerdo, especialmente el jamón, suponen uno de los principales recursos de la comarca, donde se crían y engordan los cerdos destinados a proporcionar los jamones y paletas amparados en la Denominación de Origen Dehesas de Extremadura.

Visitas imprescindibles

- Basílica de Santa Lucía del Trampal
- Molinos harineros de la Garganta de los Molinos
- Castillo de Montánchez
- Encina monumental La Terrona
- Pinturas murales de la ermita del Cristo del Amparo
- Claustro de los Agustinos Recoletos
- Castro prerromano de Villasviejas del Tamuja

+info

www.adismonta.com





Cernicalo. Fotos: © CEDER Campiña Sur (Regina: J.A Marcos)



Teatro Romano de Regina



Observatorio ornitológico



Ciervos

Campiña Sur

Entre sierras y campiñas se dibujan las dehesas de una comarca que muestra la sencillez y el sabor de lo extremeño

La reina del paisaje en la Campiña Sur es la dehesa de imponentes encinas, con horizontes de color verde intenso desde el invierno hasta la primavera que cambian a tonos amarillentos y dorados con la llegada del verano y el otoño.

Viajar por la campiña extremeña es un ejercicio de recreo para la vista. A los coloridos contrastes de sus paisajes naturales se suman, resaltando sobre la suavidad de las líneas de horizonte, las crestas y los torreones de viejos castillos y fortalezas. Nos encontramos con una vegetación autóctona en enclaves serranos donde los encinares comparten su hábitat con abundante matorral mediterráneo. Las riberas están

ocupadas sobre todo por dos especies protegidas: adelfas y tamujos. La conjunción de distintos biotopos convierte a la Campiña Sur en una zona privilegiada para la observación de aves, protegida como ZEPA. Unas 45.000 has. que disponen de numerosas rutas señalizadas, con miradores y paneles informativos en los puntos de observación. El viajero no puede dejar de acercarse a la Mina de La Jayona, lugar de excepcionales características geológicas y naturales; recorrer los vestigios de la Era Megalítica, los yacimientos romanos y las monumentales localidades de Azuaga y Llerena, así como deleitarse con la carne de caza, los embutidos y el vino de la tierra.

Visitas imprescindibles

- Embalse de Arroyo Conejos
- Monumento Natural Mina de La Jayona
- Teatro Romano de Regina
- Parque Periurbano de Conservación y Ocio de la Sierra de Azuaga
- Alcazaba de Reina
- Sistema Lagunar Tres Perrillas
- Cascos Histórico-Artísticos de Azuaga y Llerena

+info

www.cedercampisur.com
www.turismocampisur.com



Bosque en La Vera © Adicover



Dehesa Boya © Adicover



Ruta Viandar de La Vera © Adicover

Comarca de la Vera

Un paraíso de biodiversidad único y sublime donde la naturaleza se viste de lujo

En el extremo nororiental de Cáceres, la comarca de La Vera ofrece una gran variedad y riqueza medioambiental. Un desnivel de más de 2000 metros en el pico más alto brinda variados pisos y estratos de vegetación que dan cobijo a cientos de especies de aves, mamíferos, reptiles, anfibios, invertebrados y plantas. Su estado de conservación es casi perfecto, gracias a su aislamiento geográfico provocado por grandes contrafuertes. No se pierda la panorámica desde las alturas, que le sobrecogerá por su extensión bellísima e intacta. La vertiente sur de Gredos, con una exquisita situación geográfica

y buen clima, pone al alcance de todos los curiosos y amantes de la naturaleza, singulares ecosistemas que atesoran valores biológicos dignos de mención, desde el Corredor Ecológico y de Biodiversidad 'Pinares del Río Tiétar' hasta la cumbre del Monte Verato, pasando por el bosque mediterráneo y las laderas de Gredos. En la comarca hay varios espacios protegidos con la figura ZEPA y LIC en los que es posible observar la naturaleza en todo su esplendor, avistar aves y recorrer a pie senderos perfectamente habilitados durante todo el año como el de Collado del Brezo o la Ruta de Carlos V.

Visitas imprescindibles

- Castillo e Iglesia de Valverde de la Vera
- Las Piletillas en Garganta la Olla
- Cascada del Diablo
- Ermita de Nuestra Señora de la Blanca en Pasarón de la Vera)
- Mirador de Arroyomolinos

+info

www.comarcadelavera.com
www.aturive.com





Pinares. Fotos: © ARJABOR



Petirrojo



Torviscoso



Recolección de tabaco

Campo Arañuelo

El medio natural es el protagonista de una comarca que invita a la contemplación y al silencio

Recorrer el Campo Arañuelo a través de su extensa red de senderos supone una experiencia inolvidable, por la variedad paisajística y la infinidad de recursos naturales que se encuentran. Situada entre los ríos Tajo y Tiétar, un tercio de los municipios de esta comarca pertenecen a la Reserva de la Biosfera del Parque Nacional de Monfragüe, donde hay que disfrutar de naturaleza sin agobios, sin prisas, sin ruidos, en silencio... Un silencio endulzado por su fauna, con más de 280 especies de vertebrados, donde destacan aves como el águila imperial, el buitre negro, la cigüeña negra, entre otras muchas. El Corredor Ecológico de la Bio-

diversidad 'Pinares del Tiétar' es un obligado alto en el camino. El horizonte conjuga la vegetación ribereña con extensos pinares y las vegas del río Tiétar, una vasta zona regable que alberga la principal producción tabaquera de España y donde es posible hacer un atractivo descenso en canoas. El embalse de Arrocampo permite observar una especie vegetal autóctona, la "orquidea almaracensis". Allí es fácil ver garzas imperiales, calamon, garcilla cangrajera o aguiluchos. La dehesa conforma el resto del paisaje, en el que se pueden contemplar las cromáticas variaciones entre la primavera y el otoño.

Visitas imprescindibles

- Parque Nacional de Monfragüe
- Columnatas de Augustobriga
- Observatorio Ornitológico de Arrocampo
- Castillo de Belvís de Monroy y CICA
- Dehesas Arañuelas
- Campos de tabaco
- Peñafior, Berrocalejo
- La casa de los aromas y esencias, Romangordo

+info

www.arjabor.com



Embalse de Orellana. Fotos: © M. Calderón/L. Cuisado/CEDER "La Serena"



Observatorio ornitológico



Turismo ornitológico



Yacimiento de Hijojejo

La Serena

Un lugar único donde confluyen el legado de sus antiguos moradores y la belleza insólita de su entorno natural

Situada al sureste de Extremadura y con una extensión de más de 3.000 kilómetros, esta comarca es hoy uno de los enclaves naturales mejor conservados de la Península Ibérica. La riqueza y diversidad de sus recursos es tal que está considerado como uno de los ecosistemas faunísticos más importantes de Europa, albergando multitud de espacios protegidos: tres ZEPA (Embalse de Orellana, Sierra de la Moraleja y La Serena-Sierra de Tiros), una Zona Húmeda de Importancia Internacional (Embalse de Orellana) y numerosos LIC. El medio ambiente casi intacto nos sorprende con un sinfín de colores en sus paisajes, de olores en sus

campos y del canto de su avifauna que convierten a La Serena en un paraíso para los amantes de la naturaleza. Cuatro biotopos vertebran un territorio cargado de contrastes: sierras, dehesas, humedales y una zona estepárica. El transcurrir del tiempo ha forjado el carácter de sus gente y ha dejado su huella en monumentos y edificios que hablan de glorias y desdenes, avatares y conquistas pasadas. Tartesos, romanos, árabes y castellanos han dejado su huella en esta comarca y su legado en restos arqueológicos y monumentos puede visitarse en santuarios, construcciones funerarias, termas, castillos y aljibes.

Visitas imprescindibles

- Red de Centros de Interpretación del Patrimonio Arqueológico
- Red de Museos de Identidad
- Centro de Interpretación de la ZEPA 'La Serena y Sierras Periféricas'
- Embalses de La Serena, Zújar y Orellana.
- Zalamea de La Serena
- Magacela Ermita de Belén en Cabeza del Buey

+info

www.laserena.org





Canchos de Ramiro. Fotos: © Adesval

Valle del Alagón

Los amantes de lo auténtico tienen una cita con esta comarca donde la historia y la naturaleza se dan la mano

La comarca del Valle del Alagón se sitúa al noroeste de la provincia de Cáceres, a un paso de la vecina Portugal, y lindando con Sierra de Gata y Las Hurdes. El río Alagón actúa en esta comarca como eje de su marcada personalidad territorial y paisajística, caracterizada por la variedad natural. La gran cantidad de hábitats convierten a este territorio en un lugar privilegiado para numerosas especies de aves y, por tanto, en un entorno recomendable para el turismo ornitológico.

Visita obligada es la ZEPA 'Canchos de Ramiro y Ladronera', que agrupa numerosas sierras, embalses, dehesas y bosque mediterráneo, y alberga especies tan emblemáticas

como el águila imperial ibérica, el buitre negro, el águila real o la cigüeña negra.

A la riqueza faunística, florística y paisajística debemos añadir el interesante patrimonio histórico artístico de los municipios de la comarca, encumbrados en ciudades como Coria o Galisteo; la tranquilidad del lugar, la amabilidad de sus gentes, la enorme diversidad de artesanía tradicional, la rica gastronomía, las fiestas de interés turístico y la gran cantidad de actividades que es posible realizar en el Valle del Alagón.

Un lugar idóneo para los amantes de la naturaleza, que en esta comarca se muestra auténtica, inmaculada y conservada como en muy pocos otros lugares.



Ribera del Alagón © J. L. Iglesias



Cigüeña en embalse de Sta. María




Dehesa Boyal © Narcí Villa

Visitas imprescindibles

- Coria
- Muralla almohade de Galisteo
- Ceclavín
- Dehesa Boyal en Montehermoso
- Canchos de Ramiro

+info

www.adesval.org



Valle de Vátcarlos (Navarra) © Turismo Reyno de Navarra

En los pocos kilómetros que separan el norte del sur de Navarra podrá disfrutar de un Reino de diversidad. Compruébelo. Cierre los ojos, escuche el sonido del frondoso hayedo en la Selva de Irati y sienta en su rostro el frío azul de las montañas del Pirineo. Abra los ojos, y escuche el mágico silencio que acompaña a los infinitos colores terrosos del paisaje desértico de las Bardenas Reales. Mueva su cuerpo al ritmo de las fiestas de San Fermín, y sus pies al paso firme del peregrino que desde Roncesvalles recorre la ruta jacobea hacia Santiago. Déjese seducir por sabores del norte como el del queso artesano de oveja y las migas de pastor, o por la variada huerta del Ebro: cardo, alcachofa o espárragos, acompañados de los exquisitos vinos navarros. Descubra éstas y otras muchas posibilidades que le ofrece el antiguo Reino de Navarra.



Montaña de Navarra

Respira naturaleza en estado puro en la Montaña de Navarra. Estampas pirenaicas y verdes y apacibles valles

Montaña de Navarra es un territorio de 4.900 km² que abarca la mitad norte de la Comunidad Foral de Navarra, situada al Norte de España y frontera con Francia en los Pirineos. Tierra de contrastes y de una gran riqueza patrimonial, transmitida de generación en generación, destaca por poseer una fuerte identidad, forjada a lo largo de los siglos por la diversidad de valles, comarcas y cuencas que la conforman. En el patrimonio natural confluyen tres regiones biogeográficas (la atlántica, la alpina y la mediterránea) que favorecen la existencia de una de las biodiversidades más elevadas de Europa. Su riqueza natural, sus espectaculares paisajes, su

clima y los buenos accesos a los diversos lugares de interés hacen de éste un territorio ideal para la observación de la naturaleza. El territorio de Montaña de Navarra es abrupto, con profundos valles y montañas escarpadas, sobre todo en su parte más septentrional. Al este se encuentra el Pirineo Navarro, con picos como la Mesa de los Tres Reyes (2.444 m). La divisoria de aguas recorre el territorio de este a oeste, dejando los valles más húmedos y verdes al norte, y los territorios de transición hacia el sur. Su diversidad y riqueza natural se refleja en la flora y fauna, que resultan muy atractivas para el aficionado a la naturaleza y el naturalista.



Observatorio de Gallipienzo



Foz de Arbayun



Belagua

Visitas imprescindibles

- P.N. del Señorío de Bertiz
- Robledales Ultzama-Basaburua
- P.N. de Urbasa y Andia
- Lindus-Ibañeta
- Selva de Irati
- Valle de Belagua
- R.N. Foces de Lumbier y Arbayún
- Río Bidasoa
- Collado de Lizaieta, Etxalar
- Sierra de Aralar
- Quinto Real-Alduide
- Sierra de Leyre
- Cuevas de Urdax y Zugarramurdi

+info
www.cederna.es



Palacio renacentista. s.XVI



Bodegas Cuelbenzu



Gastronomía



La Ribera de Navarra

Ribera de Navarra: la luz al sur de un Reino. Una tierra por descubrir...

Gastronomía, paisajes, cultura, historia y tradiciones se entrecruzan en la comarca que ofrece posibilidades de ocio en la naturaleza para todos los gustos. Pero la Ribera ofrece mucho más; paisajes de película, como el Barranco de Peñalen, El Macizo de Roscas, verdaderos oasis como son los Sotos de Ebro, o Las Bardenas Reales declarado Reserva de la Biosfera, un extenso territorio donde la erosión ha dejado su caprichosa huella, con impresionantes relieves rodeados de historia. Podremos ver las aves esteparias: sisón, terreras,... en los cursos de agua diferentes especies de sapos, ¡es un desierto! Desde los cielos, sigilosos nos vigilarán, los elegan-

tes alimoches y quebrantahuesos. El Río Ebro es lugar de interés comunitario (LIC) a su paso por la Ribera de Navarra, con bosques que cobijan especies como jabalí, visón europeo, nutria o galápago europeo, además de abundantes aves como milanos, garzas, garcillas, garceta, cormoranes, martín pescador... El viajero puede escoger múltiples rutas para conocer la región: Las tres culturas, la ruta del cister y el románico, o el Camino de Santiago. Los amantes de las delicias gastronómicas y enoturismo, disfrutará con los paisajes de viñedos y bodegas que jalonan los caminos. La buena cocina está asegurada gracias a las excelencias de la huerta navarra.

Visitas imprescindibles

- Las Bardenas Reales. Reserva de la Biosfera
- Los Sotos del Ebro
- Los paseos por los Sotos del Arga-Aragón
- Barranco de Peñalen en el municipio de Funes
- Visita a la ciudad de las tres culturas Tudela
- Corella Ciudad del Vino y del Barroco
- Ruta por el Románico de la Ribera de Navarra
- Bodegas y Trujales de la Comarca

+info
www.riberanavarra.com



Empresas de servicios

Guía de profesionales de la Red Natura 2000



Jiloca-Calloccanta

ARAGÓN

JILOCA-GALLOCCANTA

Albergue Ornitológico Allucant

Galloccanta (Zaragoza)

(+34) 976 80 31 37

info@allucant.com

www.allucant.com

Hostal las Grullas

Tornos (Teruel)

(+34) 978 734 308

info@hostallasgrullas.com

www.hostallasgrullas.com

Guía Ornitológico Javier Mañas

Galloccanta (Zaragoza)

(+34) 625 172 384

info@allucant.com

www.allucant.com

Grullaguía

Galloccanta (Zaragoza)

(+34) 976 803 026

grullaguia@yahoo.es

Asociación de Guías de la Laguna de Galloccanta

Bello (Teruel)

(+34) 978 734 029

Asociación de Guías de la Comarca del Jiloca

Calamocha (Teruel)

(+34) 978 732 344

Tierra Safari

Calamocha (Teruel)

(+34) 667 684 01

info@tierrasafari.com

www.tierrasafari.com

Servicios Turísticos Puntotur

Calamocha (Teruel)

(+34) 978 730 207

SOBRARBE-RIBAGORZA

Nómadas del Pirineo

22363 Belsierre

(+34) 974 505 179

info@nomadasdelpirineo.com

www.nomadasdelpirineo.com

TT Aventura-Guías de Aínsa, SL

22330 Aínsa

(+34) 974 510 024

info@ttaventura.com

www.ttaventura.com

Solomonte Experiencias, SC

22363 Escalona

(+34) 974 505 115

info@solomonte.com

www.solomonte.com

Fundación para la Conservación del Quebrantahuesos

Eco Museo-Centro de Visitantes

Castillo de Aínsa

22300 Aínsa

(+34) 974 500 597

fcq@quebrantahuesos.org

www.quebrantahuesos.org

CINCO VILLAS

Andurriales

50600 Ejea de los Caballeros

(+34) 976 662 095

info@andurriales.com

www.andurriales.com

Sendynat

50619 Luesia

(+34) 976 673 474

sendynat@hotmail.com

www.sendynat.civitur.es

Segiatur, S.C.

Ps. Constitución, 69

50600 Ejea de los Caballeros

(+34) 976 661 157

info@segiatur.com

www.segiatur.com

Civitur - Asociación de Turismo de las Cinco Villas

50600 Ejea de los Caballeros

(+34) 976 662 962

civitur@civitur.es

www.civitur.es

www.civitur.es

CALATAYUD-ARANDA

Jordi Pérez. El Vuelo del Buitre.

Ecoturismo y Cultura

(+34) 608 486 000

www.elvuelodelbuitre.es

HOYA DE HUESCA

Evasión Grupo Explora

22808 Murillo de Gallego

(+34) 974 383 022

info@grupoexplora.com

UR Rafting S.L.L.

22808 Murillo de Gallego

(+34) 606 228 234

gus@urpirineos.es

Murillo Rafting, S.L.

Ctra. A-132, s/n

22808 Murillo de Gallego

(+34) 974 383 022

info@grupoexplora.com

Edra Bodegas y Viñedos, S.L.

22800 Ayerbe

(+34) 679 420 455

edra@bodega-edra.com

Bodegas y Viñedos Reino de los Mallos, S.L.

22808 Murillo de Gallego

(+34) 650 428 306

bodega@reinodelosmallos.es

Bodega Reino de los Mallos

(+34) 974 383 015

Zapata Turismo Crum, S.L.

50850 Sta. Eulalia de Gallego

(+34) 616 250 399

admin@alendaragon.com

Casa Boletas

22192 Loporzano

(+34) 974 262 027

josele@boletas.org

Sueños de Guara

22142 Labata

(+34) 974 260 525

info@suenosdeguara.com

Camping Albergue Cañones de Guara y Formiga

22141 Panzano

(+34) 974 343 035

guarayformiga@campingsonline.com

Casa Carrera

22.807 Biscarrues

(+34) 606 340 951

riogallego@riglos.com

Loarre Turismo Activo

22809 Loarre

(+34) 649 307 480

castillodeloarre@hotmail.com

CAMPO DE BELCHITE

Fuendeverde

50142 Fuendetodos

(+34) 976 143 895

fuendeverde@fuendetodos.org

SOMONTANO

Andaragón

22145 Alquezar

(+34) 974 318 985

jules.rutten@hotmail.com

Casa Atuel

22144 Bierge

(+34) 974 318 060

info@casaatuel.com

www.casaatuel.com

Cia. Guías Bierge

22144 Bierge

(+34) 974 318 247

info@guiasdebierge.com

www.guiasdebierge.com

Enodestino

22300 Barbastro

(+34) 974 316 342

info@enodestino.com

www.enodestino.com

Escuela de Naturaleza Valle del Cinca Salmo Cinca, SL

22390 El Grado

(+34) 676 417 300

valledelcinca@yahoo.es

Expediciones SC

22144 Las Almunias de Rodellar

(+34) 974 318 600

canyonig@expediciones-sc.es

www.expediciones-sc.es

Ten con ten

(+34) 670 871 888

cb_tencontent@hotmail.com

Tichodroma, S.C.

22145 Alquezar

645 950 595

ticodroma@hotmail.com

Vertientes Aventura y Vertientes Viajes

22145 Alquezar

(+34) 974 318 354

vertientesaventura@vertientes-aventura.com

www.vertientesaventura.com

JACETANIA-ALTO GÁLLEGO

Aragón Aventura

22700 Jaca

(+34) 974 362 996

informa@aragonaventura.es

www.aragonaventura.es

Val D'Echo Activa, S.L.

22700 Echo

(+34) 974 375 421

info@valdechoactiva.com

www.valdechoactiva.com

Alcorce Pirineos Aventura, S.L.

22700 Jaca

(+34) 974 356 437

reservas@alcorceaventura.com

www.alcorceaventura.com

Sargantana, S.L.

22888 Canfranc Pueblo

(+34) 974 373 217

sargantana@sargantana.info

www.sargantana.info

Pyreneus, S.C.

22600 Sabiñánigo

(+34) 665 064 873

info@pyreneus.com

www.pyreneus.com

Gorgol

22640 Sallent de Gállego

(+34) 974 490 186

gorgol@gorgol.com

www.gorgol.com

CANTABRIA

ASÓN-AGÜERA-TRASMIERA

Información y Dinamización Turística

39800 Ramales de la Victoria

+34 942 646 504

turismo@cantabriaorientalrural.es

www.cantabriaorientalrural.es/turismo

C.I. del P. Natural Collados del Asón

La Gándara, 39808 Soba

(+34) 942 677 371

C. de I. de las Marismas de Santoña, Victoria y Joyel

39740 Puerto de Santoña

(+34) 942 671 724

Red de cuevas. Espeleo-paseos.

(+34) 667 701 623

Canoason

39849 Ampuero

(+34) 942 634 225

canoason@canoason.com

Votoaventura

San Pantaleón de Aras

39766 Voto

(+34) 942 679 006

votoaventur@terra.es

www.votoaventura.com

Paintball Asón, S.C.

39813 Arredondo

(+34) 649 049 004

paintballason@paintballason.com

www.paintballason.com

CASTILLA Y LEÓN

MONTAÑA PALENTINA

Dosaves. Turismo de Observación de la Naturaleza

(+34) 979 181 031

www.dosaves.com

Taxi de Montaña

Cervera de Pisuerga

(+34) 979 870 390

Empresas de servicios Guía de profesionales de la Red Natura 2000

Inicio Senda del Roblón-Estalaya, Montaña Palentina



MONTES DE TOLEDO

Agitur

Arges (Toledo)
(+34) 925 378 277
info@rutasmontesdetoledo.com
www.rutasmontesdetoledo.com

Banos del Sagrario

San Pablo de los Montes (Toledo)
(+34) 925 591 133
info@banosdelsagrario.com
www.banosdelsagrario.com

COMARCA DE DULCINEA

Casa Rural Santa Elena

45730 Villafranca de los Caballeros
(+34) 619 455 911
info@casaruralsantaelena.com

www.casaruralsantaelena.com

Fundación Global Nature

45860 Villacañas
(+34) 925 160 428
apontes@fundacionglobalnature.org

Cacerías Félix El Navarro

45870 Tembleque
(+34) 670 950 262
www.caceriasfelixelnavarro.es

Aula de Naturaleza Valdehierro

45710 Madrudejos
(+34) 925 460 016
oficinaverde@madrudejos.es

Aula de Naturaleza Las Lagunas

45730 Villafranca de los Caballeros
(+34) 926 581 833
medioambiente@aytovillafranca.es

MOLINA ALTO TAJO

Aptos. Rurales Las Fuentes

Peralejos de las Truchas
www.apartamentosruraleslasfuentes.com

Aptos. El Pajar del Abuelo

Peralejos de las Truchas
www.elpajardelabuelo.es
Hostal Rural El Descansillo
Escalera

www.eldescansillo.net

A. R. El Molino Del Batán

Molina de Aragón
www.molinelbatan.com

AR El Parador de Molina

Molina de Aragón
www.elparadordemolina.es

Apartamentos Herranz

Alcoroches
(+34) 949 836 882
CTA 'Asdon Aventura'
Poveda de la Sierra
(+34) 949 816 269
www.asdonaventura.com
Hostal La Gerencia
Checa

www.hostallagerencia.com

AP Miraltajo

Corduente
www.miraltajo.com

Casas del Salto Siete Leguas

Poveda de la Sierra
www.sieteleguas.net

Casona Santa Rita

Molina de Aragón
www.paradordesantarita.com

Albergue Rural El Autillo

Orea
www.elautillo.com

Camping Orea

www.campingorea.com

CTA 'Aquaventur'

Taravilla
www.aquaventur.com

Estación Nautica Alto Tajo

www.enaltotajo.com

CATALUÑA

URGELL-PLA D'URGELL

Aladrell

aladrell@aladrell.org
www.aladrell.org

Egrell

egrell@egrell.org
www.egrell.org

Centro Ecuestre Lliri Blau

(+34) 610.402.795 / Linyola
(Lleida)

www.centreequestrelliriblau.com

Consorci l'Estany D'Ivars i VilaSana

Mollerussa (Lleida)
(+34) 973 711 313
info@plaurgell.cat
www.estanyivarsvilasana.cat

Sergi Sales Asensio - Ornitólogo

(+34) 616 994 030
salessergi@gmail.com

EXTREMADURA

TAJO SALOR ALMONTE

Aso. de Turismo Tajo-Salor-Almonte

10910 Malpartida de Cáceres
(+34) 927 276 462

RuralPlan Viajes

10004 Cáceres
(+34) 927 101 828

info@ruralplan.com

www.ruralplan.com

Camping Puente de Alcántara

10980 Alcántara
(+34) 927 390 934
repcion@campingalcantara.com
www.campingalcantara.com

SAN PEDRO-LOS BALDÍOS

Godfried Schreur

Guía de naturaleza y ornitología

La Codosera. Badajoz
(+34) 924 404 473
godfried.schreur@gmail.com

APTC. Paintball

San Vicente de Alcántara
(+34) 657 982 704 (Susana Mato)

Aso. turística Sierra de San Pedro

(+34) 616 987 438

ATR Comarca Lacara Los Baldíos

Villar del Rey
Lmcordero@Geo-Activa.Es

Geoactiva

Badajoz
(+34) 924 254 826
info@geo-activa.es

MONFRAGÜE Y ENTORNO

En Ruta. Naturaleza y Aventura

10680 Malpartida de Plasencia
(+34) 927 404 829

contacto@rutaspormonfrague.com

www.rutaspormonfrague.com

Monfragüe Vivo

10680 Malpartida de Plasencia
(+34) 927 459 475

info@monfraguevivo.com

www.monfraguevivo.com

Monfragüe Natural

10680 Malpartida de Plasencia
(+34) 638 520 891

info@monfraguenatural.com

www.monfraguenatural.com

Laurel Ecuestre

10530 Serradilla
(+34) 927 407 481
contacto@hotellaurel.com
www.hotellaurel.com

Rutas Dehesas de Monfragüe

10530 Serradilla
(+34) 605 732 252. reserva@
rutasdehesasdemonfrague.com
www.rutasdehesasdemonfrague.com

Iberian Nature. Guías de Naturaleza

10694 Torrejón El Rubio
(+34) 676 784 221

info@iberian-nature.com

www.iberian-nature.com

Monfragüe Descúbrelo

10694 Torrejón El Rubio
(+34) 650 408 971

info@leyendasdemonfrague.com

www.leyendasdemonfrague.com

Fundación Global Nature

Centro de Educación Ambiental La
Dehesa. 10694 Torrejón El Rubio
(+34) 927 455 178. ladehesa@
fundacionglobalnature.org
www.centroladehesa.info

CÁPARRA

Casa Rural Carvajal

Turismo Ornitológico

(+34) 669 795 310

VALLE DEL JERTE

Jertextrem

Casas del Castañar (Cáceres)
(+34) 650 518 839

info@jertextrem.com

www.jertextrem.com

Guías Norte de Extremadura

Valle del Jerte (Cáceres)

(+34) 617 940 587

companiadeguias@hotmail.es

www.compañiadeguias.es

Valle Aventura Servicios Turísticos

Navaconcejo (Cáceres)

(+34) 636 631 182

valleaventura@valleaventura.com

www.valleaventura.com

Valle del Jerte - Parque Aventura

El Torno (Cáceres)

(+34) 619 800 072. reservas@

valledeljerte-parqueaventura.com

www.valledeljerte-parqueaventura.com

Xerte Natura - Parque Aventura

Jerte (Cáceres)

(+34) 927 470 090

info@xertenatura.com

www.jertenatura.com

Finca Los Polluelos

Rebollar (Cáceres)

(+34) 927 471 085

felipetacha@hotmail.com

Picadero Montero

Valdastillas (Cáceres)

(+34) 660 007 395

www.valleaventura.com/caballos.htm

GATA

Turisgata, Asociación de Empresarios turísticos de Sierra de Gata

www.turisgata.com

MONTÁCHEZ Y TAMUJA

Asociación Empresarios Turísticos

10163 Aldea del Cano (Cáceres)

(+34) 666 431 420

teresaviaplata@hotmail.com

www.laterrona.com

Empresas de servicios Guía de profesionales de la Red Natura 2000

Crullas. Comarca Tajo-Salor-Almonte © Tagus



Asociación Casas Rurales
10170 Montánchez (Cáceres)
(+34) 927 380 042
maribelfdezgalan@yahoo.es
www.casaruralmargarita.com

Audio&Visual Factory
10188 Botija (Cáceres)
(+34) 927 313 679
info@audiovisualfactory.es
www.audiovisualfactory.es

CAMPIÑA SUR
Campiña Aventura
06910 Granja de Torrehermosa
(+34) 649 392 354. campamento-senladehesa.wordpress.com
Hospedería Mirador de Llerena
06900 Llerena
(+34) 924 870 597
www.hospederiasdeextremadura.es

Hotel Rural Campo Abierto
06444 Valencia de las Torres,
(+34) 924 881 049
www.campoabierto.net
Hostal Mirador
06445 Higuera de Llerena
(+34) 924 880 053
www.hostalmirador.com

LA VERA/ADICOVER
Action Vera
(+34) 650 829 856
www.actionvera.com

Veratur
(+34) 689 455 858
www.veratur.es
Jaramanda
(+34) 608 618 932
www.jaramanda.com
Centro Ecuestre El Pasil
(+34) 686 485 801
www.ecupasil.com
Centro Ecuestre La Vera
(+34) 927 561 109
www.campinglavera.com

CAMPO ARAÑUELO
Greenextremadura
10520 Casatejada (Cáceres)
(+34) 609 880 812
info@greenextremadura.com

LA SERENA
Sertur, S.L.
06420 Castuera
(+34) 610 390 793
sertur@la-serena.com
www.serturextremadura.com

VALLE DEL ALAGÓN
Sierra de Sta. Marina
Rutas a Caballo. Portezuelo (Cáceres)
(+34) 927 302 053
omar_parador@hotmail.es
Extremaventur
Carcaboso (Cáceres)
www.extremaventur.com

Extremavela
Coria (Cáceres)
ramon@extremavela.com
www.extremavela.com

NAVARRA

MONTAÑA DE NAVARRA
Basoan. Servicios Turísticos
Oieregi
(+34) 699 771 374
info@basoan.com
www.basoan.com

Ekia. Actividades y servicios
Ochagavía
(+34) 948 890 641
info@ekiapirineo.com
www.ekiapirineo.com
Excursiones Auñak
Garralda
(+34) 948 764 058
excursiones@auniak.com
www.auniak.com

Mírame! Navarra al natural
Pamplona
(+34) 628 649 249
info@navarralanatural.es
www.navarraalnatural.es

Mirua. Actividades de Naturaleza
Lakuntza
(+34) 608 560 369
info@mirua.com
www.mirua.com

Natura. Naturaleza y aventura
Pamplona
(+34) 948 131 044
info@natura.com
www.natura.com
Orbela. Senderismo
Beintza-Labaien
(+34) 948 450 014
orbela@alberguesnavarra.com
Servicios Turísticos Erreka S.L.
Pamplona
(+34) 948 221 506
info@erreka.net
www.erreka.net
Troska. Educación Ambiental
Pamplona
(+34) 679 211 460
troska@troska.org
www.troska.org
Bertiz BBT
Doneztebe/Santesteban
(+34) 948 450 028

info@bertizbtt.com
www.bertizbtt.com
Leurtza Abentura SL.
Doneztebe/Santesteban
(+34) 620 379 642
info@leurtza.com
www.leurtza.com

RIBERA DE NAVARRA

La Vereda del Cierzo
31511 Cabanillas
(+34) 635 297 460
info@navarraturismo.net
www.navarraturismo.net
Cia. e Guías de las Bardenas
31500 Tudela
(+34) 675 722 666
info@turismobardenas.com
www.turismobardenas.com
Alas de Peñalén
31360 Funes
(+34) 627 953 975

www.halconerasdesanchocuarto.com
Nataven
(+34) 629 425 577
info@nataven.es
www.nataven.es
EBM Natura
31591 Corella
(+34) 646 382 631
info@ebmnatura.com
www.ebmnatura.com
Servicios Turísticos Las Bardenas
31514 Valtierra
(+34) 661 84 67 57
lasbardenas@gmail.com
www.lasbardenas.net
Hípica Zahorí S.L
Falces
(+34) 639 730 690
javier@caballosnavarra.com
www.caballosnavarra.com

Observando rapaces en Peña Tejedo © M. Velasco





reto

natura 2000



Una concepción innovadora de observar los espacios LIC y Zepa en España basada en el desarrollo rural sostenible



www.retoeurope.com

Proyecto de cooperación financiado por:

