



## Second Meeting of the Evaluation Expert Committee

23 June 2009

# THE ONGOING EVALUATION SYSTEM IN SPAIN

Elisenda Ruiz de Villalobos Zabala  
Ministry of Environment and Rural and Marine Affairs (MARM)

**1.- Introduction**

**2.- Legal basis**

**3.- Organisation and functions**

**4.- Activities**

**5.- Information system**

# INTRODUCTION (I)

## Administrative regions

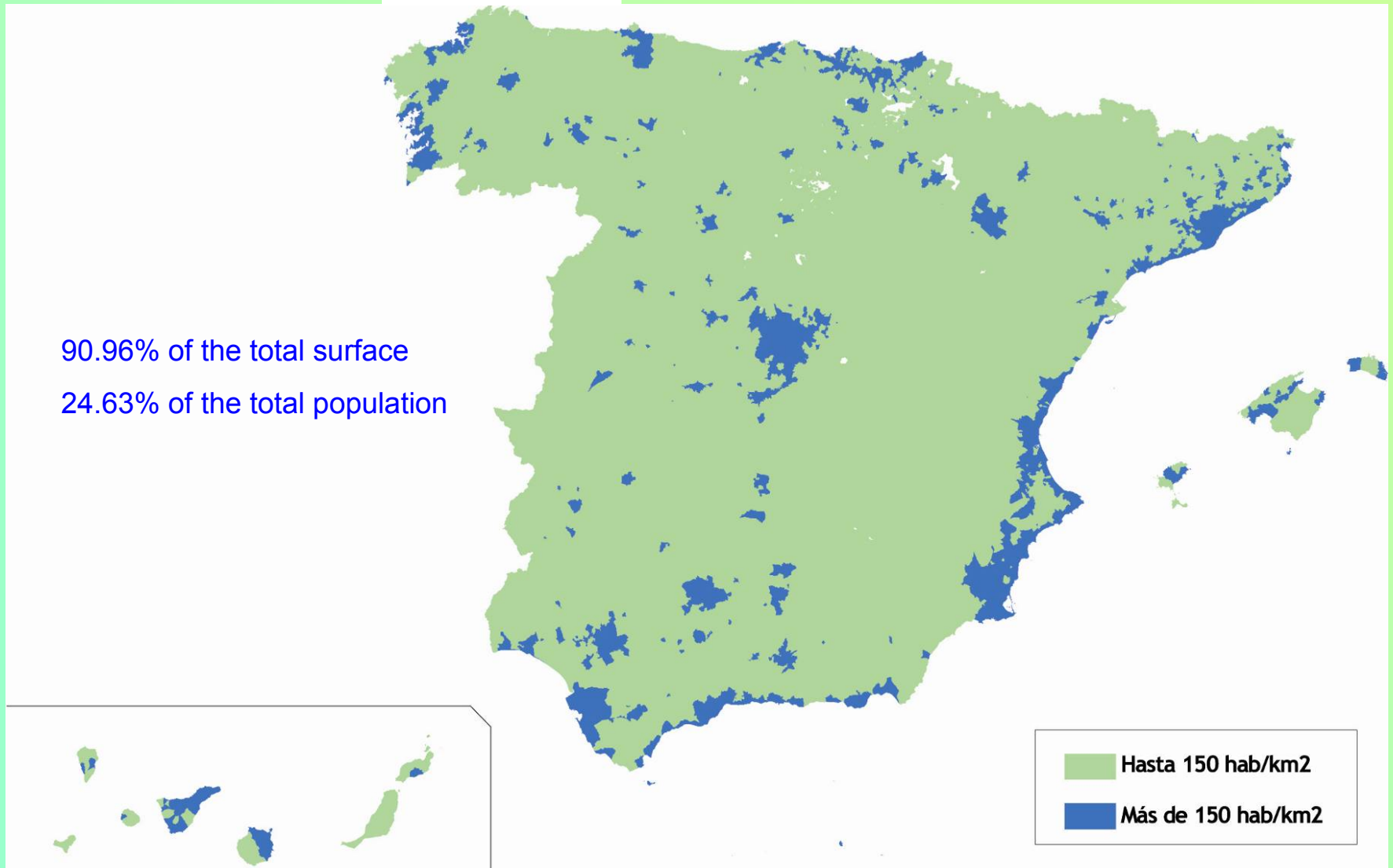
Surface: 505.988 km<sup>2</sup>

Population: 44.47 million (2007)



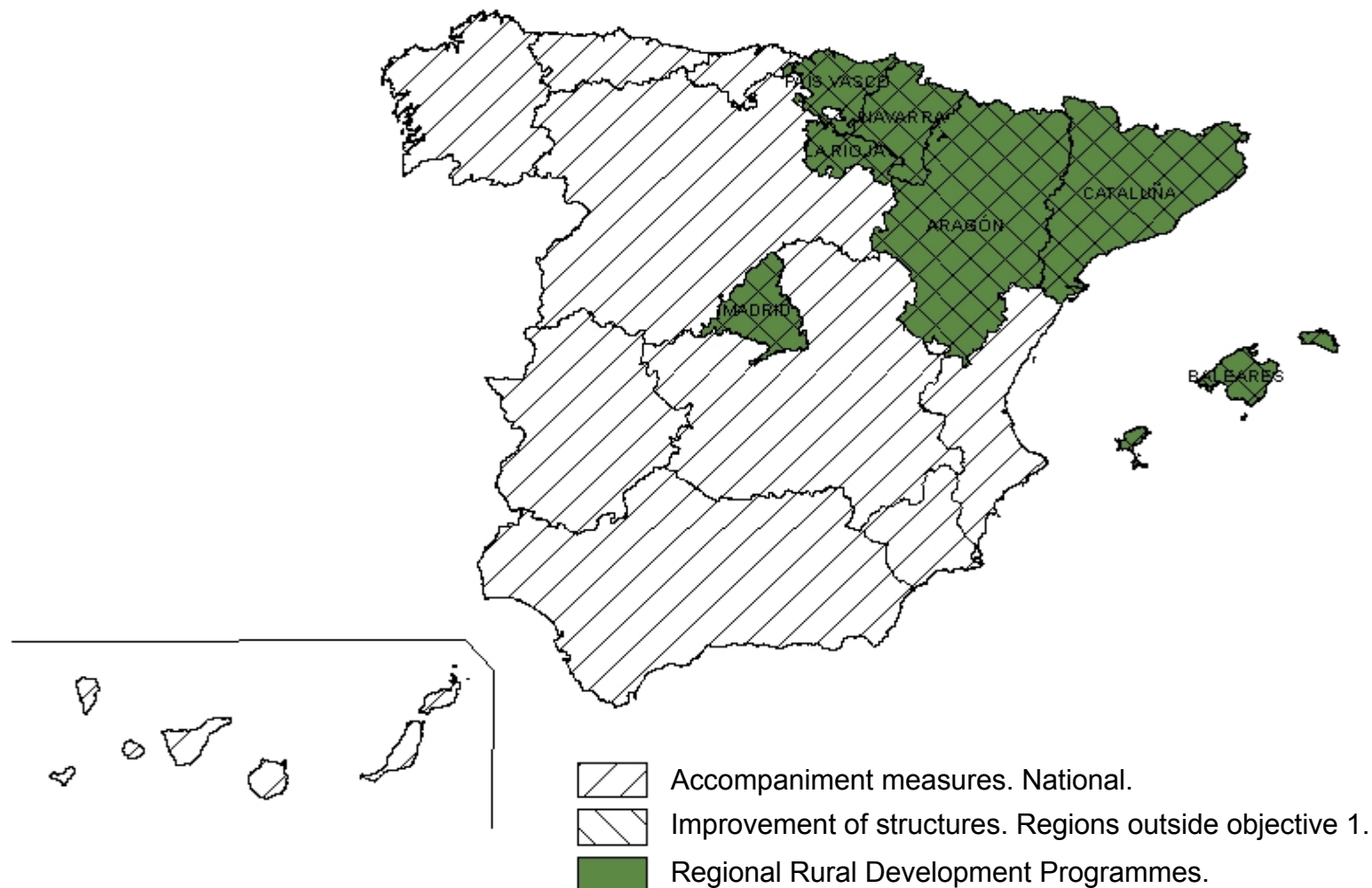
# INTRODUCTION (II)

Rural areas ( $\leq 150$  inhab./km<sup>2</sup> in municipalities, 2007)



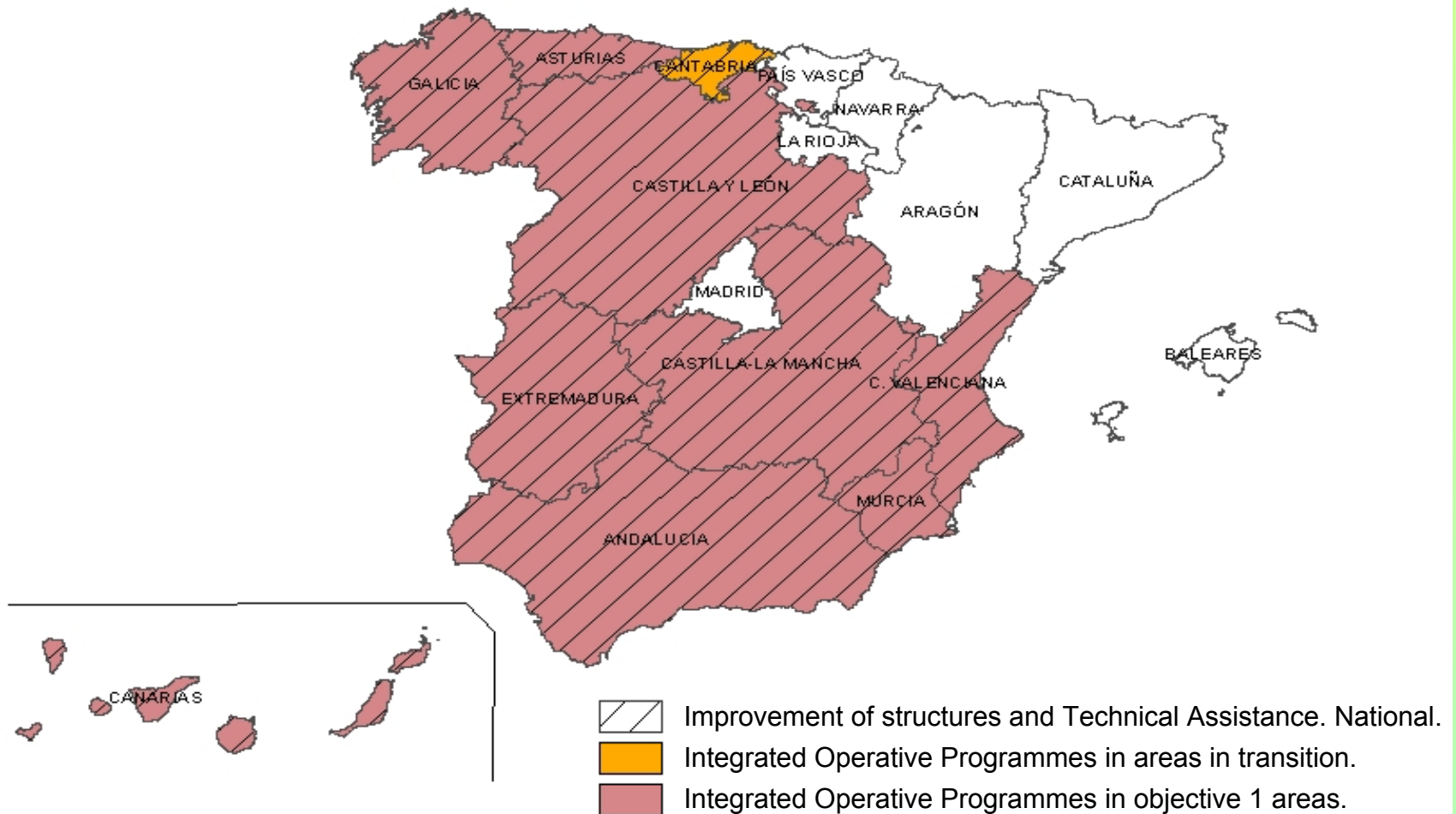
# INTRODUCTION (III)

Programming period 2000-2006, EAGGF-Guarantee



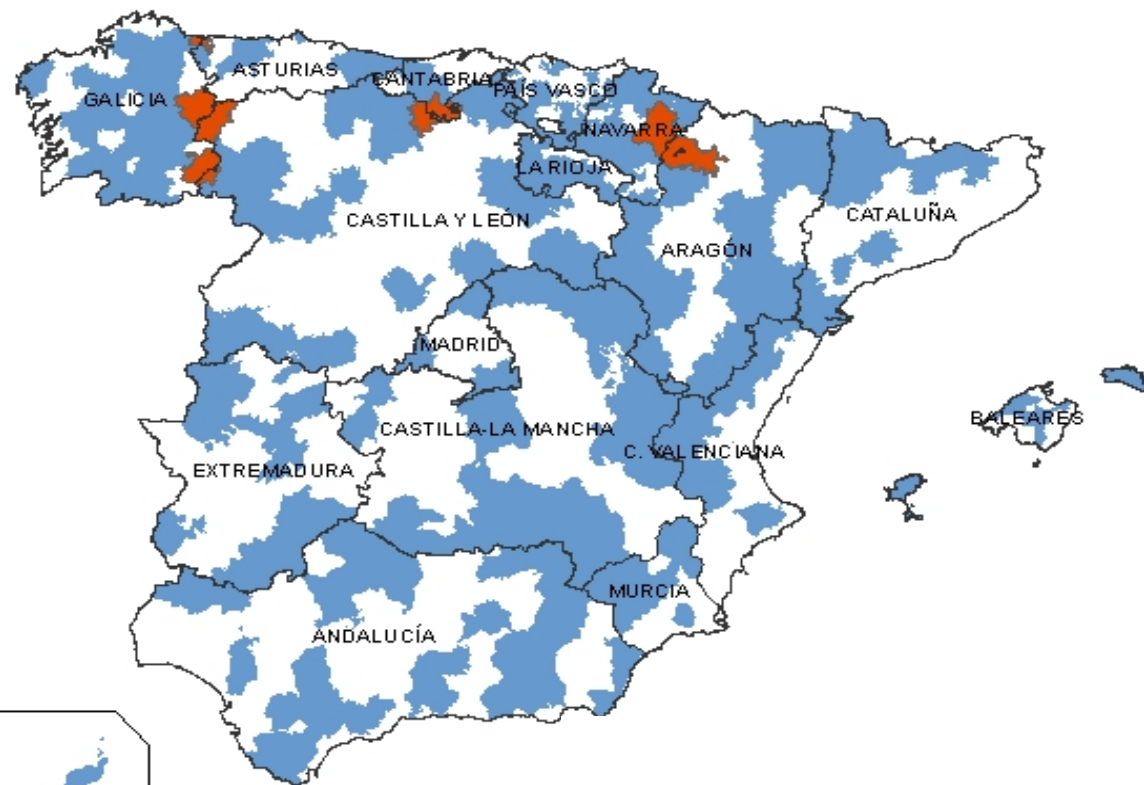
# INTRODUCTION (IV)



Programming period 2000-2006, EAGGF-Guidance



# INTRODUCTION (V)

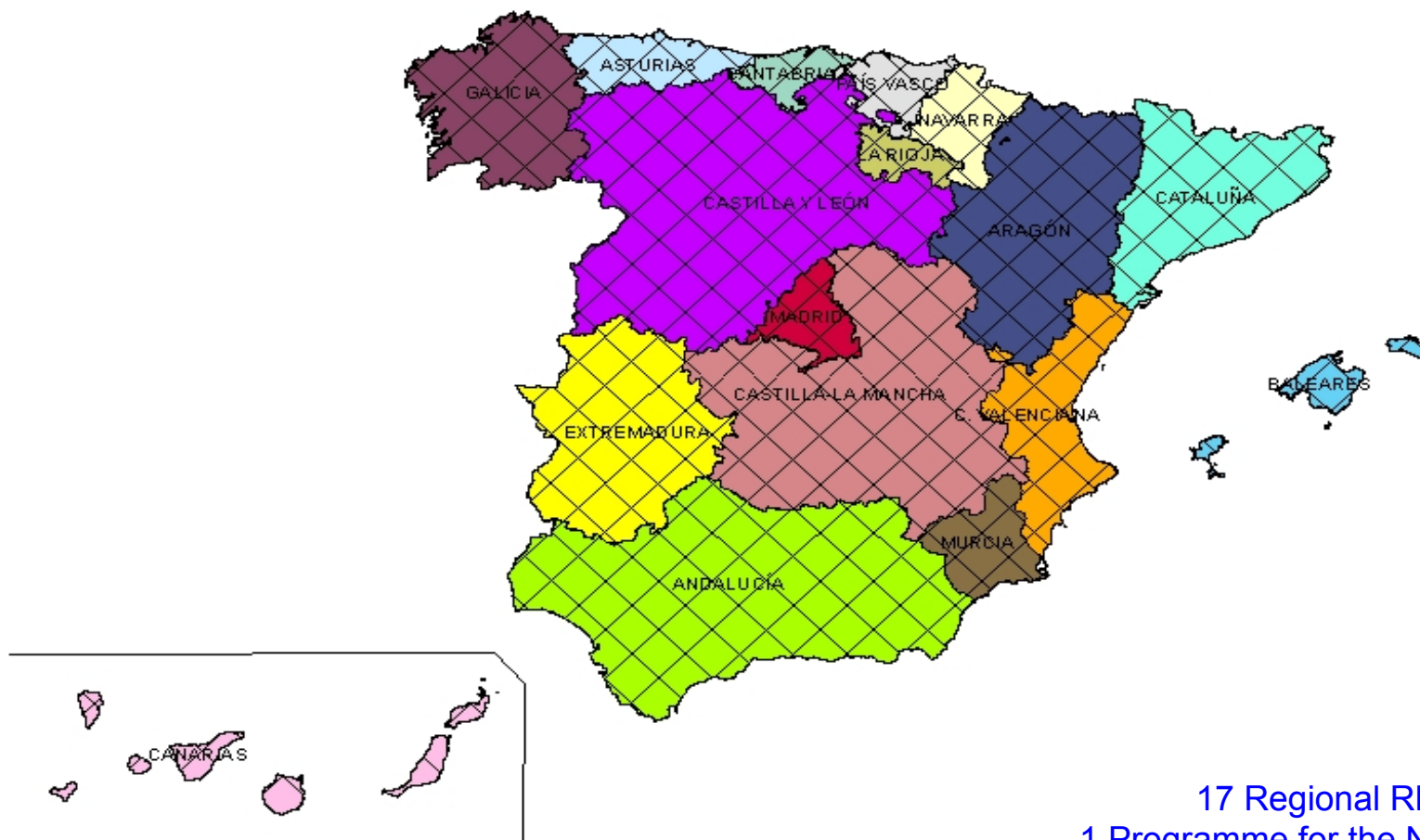
Programming period 2000-2006, LEADER+



-  National Programme. Interautonomous LAGs.
-  Regional Programmes.

# INTRODUCTION (VII)

Programming period 2007-2013



17 Regional RDPs  
1 Programme for the NRN



# LEGAL BASIS (I)

**Art. 68, Regulation (EC) 1698/2005, related to NRNs**

**Each Member State shall establish a national rural network, which groups the organisations and administrations involved in rural development.**

## **Funding:**

A part of the Technical Assistance Art. 66(3)

## **Used for:**

1. The structures needed to run the network;
2. An Action Plan.

# LEGAL BASIS (II)

NRN Programme 2007-2013

Commission Decision C(2008)/3857, 17th July 2008

## . Chapter 10.3: Monitoring Committee

“A minimum of two Subcommittees will be established, with a permanent mandate, during the whole programming period, composed by representatives of organisations and experts relevant in the subject concerned, including local networks, all of them working under a network structure.”

Initially:        Evaluation Subcommittee  
                     LEADER Subcommitte

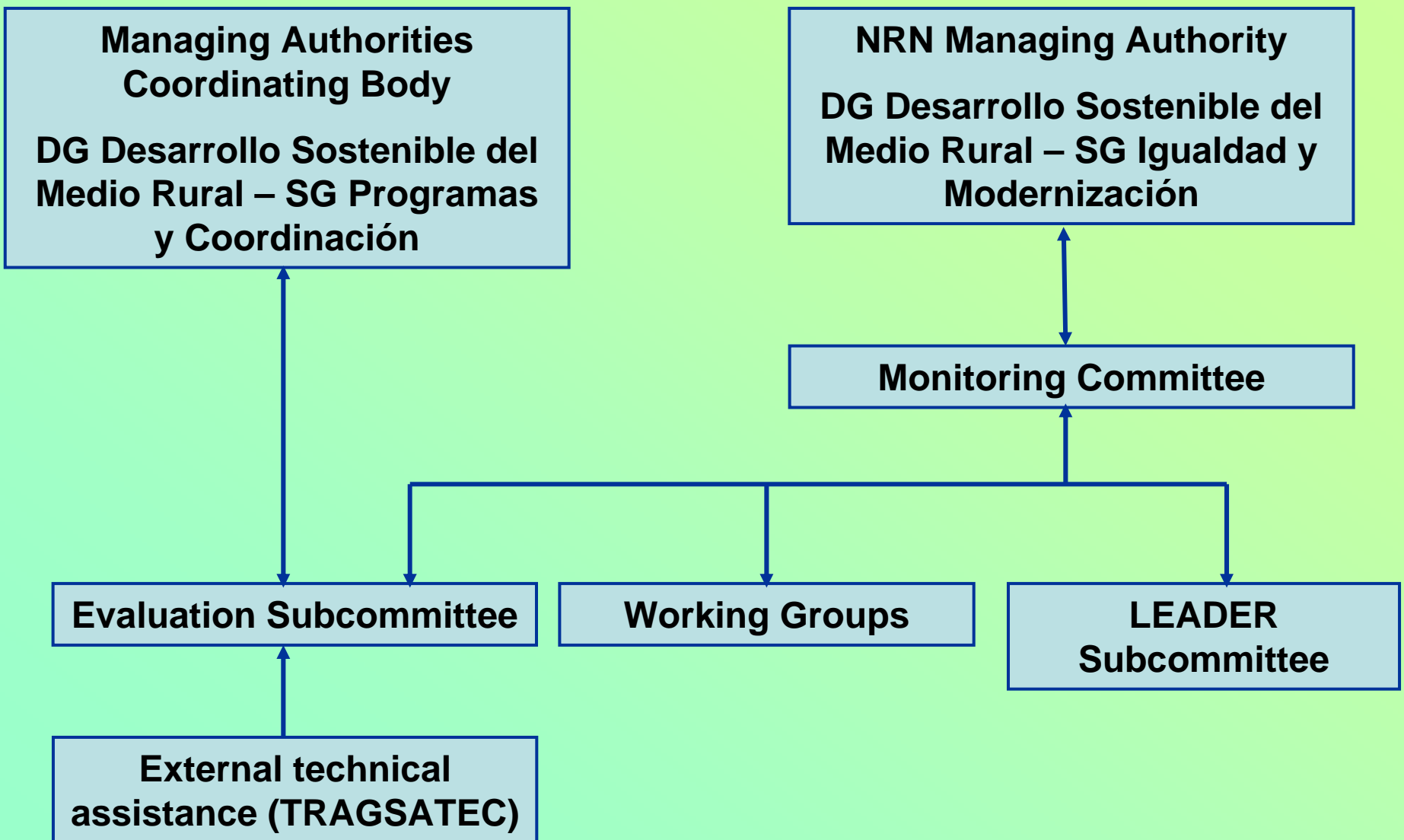
# LEGAL BASIS (III)

Royal Decree 113/2007, from the 24th August, establishing the Managing Authorities Coordinating Body

## Functions:

- Managing and monitoring of the NSP and the NF.
- Organisation of the National Monitoring Committee.
- Participation in the Regional Monitoring Committees.
- Coordination with the Paying Agencies Coordinating Body.
- Coordination with the national representatives of other EU Funds.
- Member State Authority for the EAFRD in SFC2007.
- Efficient distribution to the Managing Authorities of all information related to RD.

# ORGANISATION AND FUNCTIONS (I)



# ORGANISATION AND FUNCTIONS (II)

## COMPOSITION OF THE EVALUATION SUBCOMMITTEE

Presidency:

- Subdirector General de Programas y Coordinación (MARM).

Member:

- 1 representative of the SG Programas y Coordinación (MARM).
- 1 representative of the SG Igualdad y Modernización (NRN)
- 1 representative of the DG Natural Environment and Forestry (MARM).
- 1 representative of the DG Water (MARM).
- 1 representative of the DG Food Industries (MARM).
- 1 representative for each one of the 17 regional Managing Authorities.
- 2 external experts, members of the Spanish delegation in the UE Evaluation Expert Committee.

Secretary:

- One official of the SG Programas y Coordinación.

To be invited, if necessary:

- Consultants and external experts as well as representatives of organisations related to monitoring and evaluation activities.

# ORGANISATION AND FUNCTIONS (III)

## FUNCTIONS OF THE EVALUATION SUBCOMMITTEE

- To analyse the needs in monitoring/evaluation of RDPs.
- To improve capacities in evaluation/monitoring methodology and in managing evaluation/monitoring processes.
- To identify good practices in monitoring/evaluation.
- To participate in the EU Evaluation Expert Committee.
- To participate and coordinate meetings, seminars and other events related to monitoring and evaluation.
- To elaborate and approve the annual work plans and their modifications.
- Any other functions related to monitoring and evaluation of RDPs.

# **ACTIVITIES (I)**

- 1. Translation to the Spanish of all the documents of the CMEF. Almost finished.**
- 2. Design of templates to complemente the CMEF and the indicator tables including its explanatory guidelines. Draft.**
- 3. Preparation of a report on ongoing evaluation in the RDPs. Draft.**

**FICHA COMPLEMENTARIA AL MARCO COMÚN DE SEGUIMIENTO Y EVALUACIÓN EN ESPAÑA**  
**Subdirección General de Programas y Coordinación**

**TABLAS DE INDICADORES DE REALIZACIÓN**

<b>EJE 2</b>	<b>MEJORA DEL MEDIO AMBIENTE Y EL ENTORNO RURAL A TRAVÉS DE LA GESTIÓN DE TIERRAS</b>
<b>MEDIDA</b>	<b>Ayuda a la primera forestación de tierras agrícolas (Artículo 36 (a) (iv) del Reglamento (CE) N° 1698/2005)</b>
<b>Código de la medida</b>	<b>221</b>

<b>Tablas generales</b>	<b>G3, G4, G5</b>
<b>Cuadros realización relacionados</b>	<b>O.221 (1), O.221 (2), O.221 (3)</b>

<b>Aclaraciones G3</b>	<p>Se excluyen los compromisos de periodos anteriores.</p> <p><b>Número de beneficiarios:</b> Ficha MCSE, indicador N° 43 (N° beneficiarios que reciben ayuda para forestación)</p> <p><b>N° ha de tierra forestadas:</b> N° has en las que se ha realizado el establecimiento de la plantación. Si el establecimiento de la plantación se comprueba posteriormente a la resolución de la solicitud de ayudas, se recomienda crear un indicador adicional con las hectáreas que se proyecta forestar.</p> <p>Ej.: indicador adicional N° de hectáreas resueltas a forestar</p> <p>N° hectáreas de tierra forestada (certificación de obra, 1ª certificación de pago...) como superficie efectivamente forestada.</p> <p>Debe coincidir con la casilla de totales de número de hectáreas forestadas del cuadro O.221(1),</p>
<b>Aclaraciones G4</b>	<p>La solicitud se asignará a la zona donde se encuentre la mayor parte de la explotación del beneficiario de ayudas o donde radique el proyecto objeto de ayudas. Se recomienda como buena práctica adjuntar indicaciones de asignación de la zona a la solicitud.</p> <p>No se consignarán valores de indicadores relativos a compromisos de periodos anteriores</p> <p><b>N° de solicitudes aprobadas:</b> Definición en las Directrices de cumplimentación. Debe coincidir con el total de solicitudes de los cuadros O.221 (1), O.221 (2), O.221(3). No incluye compromisos anteriores.</p> <p><b>Gasto público:</b> Definición de las Directrices de cumplimentación respecto a las solicitudes del párrafo anterior</p>
<b>Aclaraciones G5</b>	<p>Los importes deben corresponder a la suma de las anotaciones del cuadro O.221(1) de compromisos del periodo 2007-2013 y compromisos de periodos anteriores</p>
<b>O.221 (1)</b>	<p><b>N° solicitudes aprobadas:</b> se contabilizarán tantas solicitudes por beneficiario como se aprueben durante el periodo. Se utilizará la definición de solicitud incluida en las Directrices de cumplimentación y se considerarán operaciones el establecimiento de la plantación, el mantenimiento de la forestación y la compensación de rentas, en caso de que hubiera estas ayudas.</p> <p><b>N° Beneficiarios:</b> Ficha MCSE, indicador N° 43 (N° beneficiarios que reciben</p>



# ACTITIVIES (II)

## 1. EVALUATION SUCOMMITTEE MEETINGS

- First meeting: 17th February 2009. Constitution, approval of the rules of procedure, proposal of an annual work programme.
- Second meeting: 7th May 2009. Review of non available indicators.
- Third meeting: planned for the end of September. Ongoing evaluation in the RDPs.
- Fourth meeting: planned for the end of November. Mid term evaluation.

# ACTITIVIES (III)

## 2. TRAINING ACTIVITIES

Two day seminar on monitoring and evaluation:

- 29th -30th September de 2009, Madrid.
- Directed to officials and other people responsible for monitoring and evaluation activities in the Autonomous Communities.
- Contents: review of the monitoring and evaluation requirements, examples from two Spanish regions, APRs, methods for the collection/calculation of indicators, information systems, practical cases.

# ACTITIVIES (IV)

## 4. OTHER ACTIVITIES

- Design of a specific information system for the Evaluation Subcommittee (to be included in SIDER). End of 2009.
- Set up an evaluation network – Web site. September-October 2009.
- Addition of information and documentation on monitoring and evaluation in the Web site of the MARM (<http://www.marm.es>). End of 2009.

# INFORMATION SYSTEM (I)

- Art. 63, Reg (EC) 1974/2006: the Commission shall establish an information system to permit the secure exchange of data of common interest between the Commission and the MS → **SFC2007**.
- The system shall be accessible to the MS and the Commission either directly or via an interface for automatic synchronisation and inputting of data with national and regional computer management systems → **SIDER** (Sistema de Información e Intercambio de Documentos sobre Desarrollo Rural – System for the Exchange of Information and Documentation on RD).


# INFORMATION SYSTEM (II)

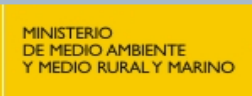
Sistema de Información e Intercambio de Documentos sobre Desarrollo Rural. - Microsoft Internet Explorer


Archivo Edición Ver Favoritos Herramientas Ayuda

Atrás Búsqueda Favoritos Ir pdf Buscar PDF

Dirección <http://aplicaciones.mapa.es/sfc/>


 GOBIERNO DE ESPAÑA

 MINISTERIO DE MEDIO AMBIENTE Y MEDIO RURAL Y MARINO


 FEADER

Miercoles, 17 de Junio de 2009

[Página de inicio](#)

 **SIDER**


- ▶ Plan Estratégico Nacional de Desarrollo Rural
- ▶ Marco Nacional de Desarrollo Rural
- ▶ Planificación Estratégica
- ▶ Programación
- ▶ Seguimiento
- ▶ Ejecución de Pagos
- ▶ Administración
- ▶ Documentos
  - Guía de Uso
  - Acceso a SFC2007




**SIDER**

Sistema de Información e Intercambio de Documentos sobre Desarrollo Rural.

SIDER es un sistema de intercambio electrónico de información y documentos sobre desarrollo rural en el ámbito de la programación 2007-2013, con comunicación directa con el Sistema de Fondos Comunitarios de la Unión Europea (SFC2007), según lo dispuesto en el Reglamento (CE) 1974/2006 de la Comisión, de 15 de diciembre de 2006, por el que se establecen disposiciones de aplicación del Reglamento (CE) 1698/2005 del Consejo relativo a la ayuda al desarrollo rural a través del Fondo Europeo Agrícola de Desarrollo Rural (FEADER).



 [Página principal](#)

© Ministerio de Medio Ambiente y Medio Rural y Marino 2008

Listo Internet

# INFORMATION SYSTEM (III)

Sistema de Información e Intercambio de Documentos sobre Desarrollo Rural. - Microsoft Internet Explorer

Archivo Edición Ver Favoritos Herramientas Ayuda

Atrás Búsqueda Favoritos Ir pdf Buscar 0 PDF

Dirección <http://aplicaciones.mapa.es/sfc/>

 GOBIERNO DE ESPAÑA  
 MINISTERIO DE MEDIO AMBIENTE Y MEDIO RURAL Y MARINO  
 FEADER  
Miercoles, 17 de Junio de 2009  
Página de inicio

 **SIDER**

- ▶ Plan Estratégico Nacional de Desarrollo Rural
- ▶ Marco Nacional de Desarrollo Rural
- ▶ Planificación Estratégica
- ▶ Programación
  - Alta y Modificación de PDRs
  - ▶ Consulta de PDRs
  - Decisiones Aprobatorias
  - ▶ Informes sobre Datos Financieros
  - Acceso a BBDD-PDRs
  - ▶ Seguimiento
- ▶ Ejecución de Pagos
- ▶ Administración
- ▶ Documentos
  - Guia de Uso
  - Acceso a SFC2007



**SIDER**

Sistema de Información e Intercambio de Documentos sobre Desarrollo Rural.

SIDER es un sistema de intercambio electrónico de información y documentos sobre desarrollo rural en el ámbito de la programación 2007-2013, con comunicación directa con el Sistema de Fondos Comunitarios de la Unión Europea (SFC2007), según lo dispuesto en el Reglamento (CE) 1974/2006 de la Comisión, de 15 de diciembre de 2006, por el que se establecen disposiciones de aplicación del Reglamento (CE) 1698/2005 del Consejo relativo a la ayuda al desarrollo rural a través del Fondo Europeo Agrícola de Desarrollo Rural (FEADER).



 [Página principal](#)

© Ministerio de Medio Ambiente y Medio Rural y Marino 2008

Internet

# INFORMATION SYSTEM (IV)

APLICACIÓN BASE DE DATOS DE LOS PDR - Microsoft Internet Explorer

Archivo Edición Ver Favoritos Herramientas Ayuda

Atrás Búsqueda Favoritos Ir pdf Buscar 0 PDF

Dirección <http://programas.marm.es/SIDER/Inicio.aspx>

MINISTERIO DE MEDIO AMBIENTE Y MEDIO RURAL Y MARINO

FEADER

Programas de Desarrollo Rural

Medidas Ind. Impacto Ind. Base

**SIDER**

PDR'S  
17 Resultados Encontrados.

Código	Descripción
1	PDR DE ANDALUCÍA
2	PDR DE ARAGÓN
3	PDR DE PRINCIPADO DE ASTURIAS
4	PDR DE ISLAS BALEARES
5	PDR DE CANARIAS
6	PDR DE CANTABRIA
8	PDR DE CASTILLA Y LEÓN
7	PDR DE CASTILLA - LA MANCHA
9	PDR DE CATALUÑA
10	PDR DE EXTREMADURA
11	PDR DE GALICIA
12	PDR DE COMUNIDAD DE MADRID
13	PDR DE REGIÓN DE MURCIA
14	PDR DE COMUNIDAD FORAL DE NAVARRA
16	PDR DE LA RIOJA
17	PDR DE COMUNIDAD VALENCIANA
15	PDR DE PAÍS VASCO

Datos PDR:

Código: 1 Descripción: PDR DE ANDALUCÍA

Observaciones:

Listo Internet

# INFORMATION SYSTEM (V)

Sistema de Información e Intercambio de Documentos sobre Desarrollo Rural. - Microsoft Internet Explorer

Archivo Edición Ver Favoritos Herramientas Ayuda

Atrás Búsqueda Favoritos Ir pdf Buscar 0 PDF

Dirección <http://intradmida02.int.marm.es:7777/sfc/>

 GOBIERNO DE ESPAÑA  
 MINISTERIO DE MEDIO AMBIENTE Y MEDIO RURAL Y MARINO  
 FEADER  
Miercoles, 17 de Junio de 2009  
[Página de inicio](#)

 **SIDER**

- ▶ Plan Estratégico Nacional de Desarrollo Rural
- ▶ Marco Nacional de Desarrollo Rural
- ▶ Planificación Estratégica
- ▶ Programación
- ▶ Seguimiento
- ▶ Comités de Seguimiento
- ▶ Informe anual/final de ejecución
  - Cuadros de Indicadores
  - Otros requisitos
  - Gestión de Envíos
- Examen Anual
- ▶ Ejecución de Pagos
- ▶ Administración
- ▶ Documentos
- Guia de Uso
- Acceso a SFC2007



**SIDER**

Sistema de Información e Intercambio de Documentos sobre Desarrollo Rural.

SIDER es un sistema de intercambio electrónico de información y documentos sobre desarrollo rural en el ámbito de la programación 2007-2013, con comunicación directa con el Sistema de Fondos Comunitarios de la Unión Europea (SFC2007), según lo dispuesto en el Reglamento (CE) 1974/2006 de la Comisión, de 15 de diciembre de 2006, por el que se establecen disposiciones de aplicación del Reglamento (CE) 1698/2005 del Consejo relativo a la ayuda al desarrollo rural a través del Fondo Europeo Agrícola de Desarrollo Rural (FEADER).



 [Página principal](#)

© Ministerio de Medio Ambiente y Medio Rural y Marino 2008

Internet



**THANK YOU VERY MUCH FOR  
YOUR ATTENTION!!**